

Letto, approvato e sottoscritto  
Sindaco - Presidente dell'Assemblea Consiliare  
F.to Avv. Pasquale Brenca

IL SEGRETARIO COMUNALE  
F.to Dr. Fernando Antico

**PUBBLICAZIONE**

La presente deliberazione, ai sensi dell'art. 124, del T. U. E. L. n° 267 / 2000, VIENE affissa all'Albo Pretorio Comunale per quindici giorni consecutivi a decorrere dal 15 SET. 2015;

Dalla Residenza Comunale, 15 SET. 2015,  
IL SEGRETARIO COMUNALE  
F.to Dr. Fernando Antico

E' copia conforme all'originale per uso amministrativo e di ufficio

Dalla Residenza Comunale, 15 SET. 2015,  
IL SEGRETARIO COMUNALE  
Dr. Fernando Antico

**ESECUTIVITA'**

Il sottoscritto Segretario Comunale, visti gli Atti d'Ufficio,

**ATTESTA**

che la presente deliberazione E' STATA AFFISSA all'Albo Pretorio Comunale per quindici giorni consecutivi a decorrere dal 15 SET. 2015, come prescritto dall'art. 124, comma 1°, del T. U. E. L. n° 267 / 2000), ed è divenuta esecutiva decorsi 10 giorni dalla pubblicazione (art. 134, comma 3°, del T. U. E. L. n° 267 / 2000). -

IL SEGRETARIO COMUNALE  
Dr. Fernando Antico

Dalla Residenza Comunale, \_\_\_\_\_



AFFISSIONE ALL'ALBO

Prot. n. 34060  
Del 15 SET. 2015

**DELIBERAZIONE DEL CONSIGLIO COMUNALE**

*Copia*

N° 14 del Reg.

Data: 26/08/2015

OGGETTO: Approvazione Piano delle alienazioni e valorizzazioni immobiliari - art. 58 - Decreto Legge n° 112 - del 25 giugno 2008. -

L'anno Duemilaquindici (2015), il giorno Ventisei (26), del mese di Agosto, alle ore 17,15, nella solita sala delle adunanze consiliari del Comune suddetto;

Alla prima convocazione in Sessione Ordinaria, che è stata partecipata ai Signori Consiglieri a norma di legge, risultano all'appello nominale:

Componenti	Presenti	Assenti	
Avv Pasquale Brenca	X		Assegnati n.: 7
M.llo Alessandro Marchese	X		In Carica n.: 7
Leonardo Amendola	X		Presenti n.: 7
Tullio Andresano	X		Assenti n.: 0
Luigi Marino	X		
Rosaria Corvino	X		
Vincenzo Luciano	X		Assenti i Signori:

Risultato che gli intervenuti sono in numero legale;

Presiede l'avv. Pasquale Brenca, nella sua qualità di Sindaco - Presidente dell'Assemblea Consiliare;

Partecipa con funzioni consultive, referenti, di assistenza e verbalizzazione (art. 97, comma 4.a, del T. U. E. L. n° 267 / 2000), il Segretario Comunale dr. Fernando Antico;

La seduta è Pubblica;

Il Presidente dichiara aperta la discussione sull'argomento in oggetto regolarmente iscritto all'ordine del giorno, premettendo che, sulla proposta della presente deliberazione i responsabili delle aree interessate hanno espresso il proprio parere, come di seguito riportato:

AREA INTERESSATA	AREA FINANZIARIA
<b>VISTO:</b> si esprime parere <b>FAVOREVOLE</b> in ordine alla regolarità tecnica della presente proposta di deliberazione, ai sensi e per gli effetti dell'art. 49, comma 1°, del T. U. E. L. n° 267 / 2000. -  Dalla Residenza Comunale, 26/08/2015 IL RESPONSABILE DELL'AREA F.to Ing. Vito Brenca [UTC - LL. PP.]	<b>VISTO:</b> ai sensi e per gli effetti dell'art. 49, comma 1°, del T. U. E. L. n° 267 / 2000, si <b>ATTESTA</b> la regolarità contabile della presente proposta di deliberazione. -  Dalla Residenza Comunale, 26/08/2015 IL RESPONSABILE DELL'AREA F.to Dott. Michele Di Sarli [Finanziaria]

# Il Consiglio Comunale

Su proposta del Responsabile dell'UTC - ing. Vito Brenca;

Il Sindaco introduce l'argomento e rappresenta al Consiglio Comunale che l'art. 58 - del decreto legge n° 112 - del 25 giugno 2008, "Riconoscimento e valorizzazione del patrimonio immobiliare di regioni, comuni ed altri enti locali", dispone che:

Per procedere al riordino, gestione e valorizzazione del patrimonio immobiliare di Regioni, Province, Comuni e altri Enti locali, ciascun Ente, con delibera dell'organo di Governo, individua, sulla base e nei limiti della documentazione esistente presso i propri archivi e uffici, i singoli beni immobili ricadenti nel territorio di competenza, non strumentali all'esercizio delle proprie funzioni istituzionali, suscettibili di valorizzazione ovvero di dismissione.

Viene così redatto il Piano delle Alienazioni immobiliari allegato al bilancio di previsione.

L'inserimento degli immobili nel piano ne determina la conseguente classificazione come patrimonio disponibile e ne dispone espressamente la destinazione urbanistica;

la deliberazione del consiglio comunale di approvazione del Piano delle Alienazioni costituisce variante allo strumento urbanistico generale.

Tale variante, in quanto relativa a singoli immobili, non necessita di verifiche di conformità agli eventuali atti di pianificazione sovraordinata, di competenza delle Province e delle Regioni.

Gli elenchi di cui ai commi 1 e 2, da pubblicare mediante le forme previste per ciascuno di tali enti, hanno effetto dichiarativo della proprietà, in assenza di precedenti trascrizioni, e producono gli effetti previsti dall'articolo 2644 del Codice Civile, nonché effetti sostitutivi dell'iscrizione del bene in catasto.

Gli uffici competenti provvedono, se necessario, alle conseguenti attività di trascrizione, intavolazione e voltura.

Contro l'iscrizione del bene negli elenchi di cui ai commi 1 e 2, e' ammesso ricorso amministrativo entro sessanta giorni dalla pubblicazione, fermi gli altri rimedi di legge.

La procedura prevista dall'articolo 3-bis del Decreto Legge 25 settembre 2001, n° 351, convertito con modificazioni dalla legge 23 novembre 2001, n° 410, per la valorizzazione dei beni dello Stato, si estende ai beni immobili inclusi negli elenchi di cui al presente articolo. In tal caso, la procedura prevista al comma 2, del suddetto articolo, si applica solo per i soggetti diversi dai Comuni e, l'iniziativa e' rimessa all'Ente proprietario dei beni da valorizzare. I bandi previsti dal comma 5, sono predisposti dall'Ente proprietario dei beni da valorizzare.

I soggetti di cui all'articolo 1, possono, in ogni caso, individuare forme di valorizzazione alternative, nel rispetto dei principi di salvaguardia dell'interesse pubblico e, mediante l'utilizzo di strumenti competitivi.

Gli enti proprietari degli immobili inseriti negli elenchi di cui al presente articolo possono conferire i propri beni immobili, anche residenziali, a fondi comuni di investimento immobiliare ovvero promuoverne la costituzione secondo le disposizioni degli articoli 4 e seguenti del Decreto Legge 25 settembre 2001, n° 351, convertito con modificazioni dalla legge 23 novembre 2001, n° 410.

Ai conferimenti di cui al presente articolo, nonché alle dismissioni degli immobili inclusi negli elenchi di cui all'articolo 1, si applicano le disposizioni dei commi 18 e 19, dell'articolo 3, del Decreto Legge 25 settembre 2001, n° 351, convertito con modificazioni dalla legge 23 novembre 2001, n° 410.

Udito l'intervento del Consigliere Comunale Rosaria Corvino, la quale preannuncia il voto contrario, dichiarando quanto segue:

- "Ritengo che la proposta così formulata è carente, limitata solo alla valorizzazione degli immobili gravati da livello, mancando dell'utilizzo adeguato e produttivo di tutto il Patrimonio Comunale, dal momento che vengono tenuti fuori da questo piano terreni e fabbricati che restano improduttivi in quanto né valorizzati né alienati. Mi riferisco ai beni immobili come già indicati dalla sottoscritta l'anno scorso, ereditati dal defunto Vittorio Martino (casa Mercantella con terreno antistante e terreno in località Masusano), alla Pineta ai boschi Illice e Lauri. In più mi chiedo quali fossero le ragioni per le quali l'Amministrazione non favorisce manifestazioni di interesse, rivolte alle associazioni del posto, fine di favorire la gestione di alcune aree (area picnic Mainardi, area Pineta Iannace) se non fosse altro al solo scopo di garantire la manutenzione di esse evitando il perdurare dello stato di degrado e abbandono";

Udito l'intervento del Consigliere Comunale Vincenzo Luciano, il quale preannuncia il voto favorevole, in quanto sono state accolte anche alcune indicazioni della minoranza in ordine all'inserimento di alcuni beni nel piano di valorizzazione, sebbene appare necessario passare ad una fase successiva convocando una conferenza dei servizi, al fine di affidare alle associazioni presenti sul territorio la gestione di alcune aree;

Udito l'intervento dell'Assessore Alessandro Marchese, il quale, nel dichiararsi favorevole alla proposta del Consigliere Luciano, fa presente inoltre che la Commissione Cultura ha già stabilito di istituire un apposito albo delle Associazioni presenti sul territorio;

Considerato:

Che dagli atti e dai documenti in possesso dell'ufficio tecnico, si è proceduto alla redazione di apposito elenco di beni suscettibili di essere alienati e/o valorizzati, in ottemperanza all'art. 58 - del decreto legge n° 112 - del 25 giugno 2008;

Che l'elenco dei beni su indicato viene allegato al solo originale del presente deliberato;

Dato atto come da relazione allegata al solo originale del presente deliberato, sotto forma di schede, dell'ing. Brenca, che si intendono valorizzare gli immobili gravati da livello, di cui alle schede allegate al solo originale del presente deliberato, rinviando la valorizzazione di altri beni ad ulteriori approfondimenti, mentre gli altri immobili indicati nella relazione stessa saranno valorizzati mediante adeguati canoni di locazione;

## Il Consiglio Comunale

Udita la relazione che precede;

Visto il decreto legge n° 112 - del 25 giugno 2008;

Vista la legge n° 133 - del 06 agosto 2008;

Visto i pareri favorevoli espressi dai Responsabili dei Servizi interessati, per quanto concerne la regolarità tecnica e contabile, ai sensi dell'art. 49, comma 1°, del Decreto Legislativo 18 agosto 2000, n° 267 (TUEL), sulla proposta della presente deliberazione;

Visto l'esito della votazione, Presenti 7 - Votanti n° 7 - Voti favorevoli resi per alzata di mano n° 6 - Voti contrari n° 1 - (Rosaria Corvino);

## Delibera

- la premessa costituisce parte integrante e sostanziale del presente atto per cui si intende qui ripetuta e trascritta.

- di approvare l'elenco dei beni immobiliari soggetti a valorizzazione e ad alienazioni, sotto forma di schede, così come previsto dall'art. 58 - del decreto legge n° 112 - del 25/06/2008, convertito nella legge n° 133 - del 06/08/2008, che, allegato, è parte integrante della presente;

## Il Consiglio Comunale

Considerata l'urgenza che riveste l'esecuzione dell'atto;

Visto l'art. 134, comma 4°, del Decreto Legislativo 18 giugno 2000, n° 267 (TUEL) che testualmente recita: "nel caso di urgenza, le deliberazioni del consiglio o della giunta, possono essere dichiarate immediatamente eseguibili con il voto espresso dalla maggioranza dei componenti";


Con il seguente risultato della votazione proclamato dal sig. Presidente:


Presenti n° 7 - Votanti n° 7 - Voti favorevoli resi per alzata di mano n° 6, Voti contrari n° 1 (Rosaria Corvino);

## Delibera

Di dichiarare la presente deliberazione immediatamente eseguibile;


INVENTARIO DEI BENI IMMOBILIARI DI USO PUBBLICO PER DESTINAZIONE		Pagina 1
DENOMINAZIONE ED UBICAZIONE DEL BENE	CASA COMUNALE SITA IN VIA GARIBALDI	
DESCRIZIONE SOMMARIA	EDIFICIO CON STRUTTURA PORTANTE IN C.A., COMPOSTO DA SEI PIANI, DI CUI TRE POSTI SOTTO IL LIVELLO DI VIA GARIBALDI A TRE SOPRA LIVELLO STRADA VIA GARIBALDI	
DATI CATASTALI E CONFINI	FOGLIO DI MAPPAN. 24 N. 1025 SUB 7 E SUB 8; FOGLIO DI MAPPAN. 24 N. 1025 SUB 2;	
TITOLO	PROPRIETA'	
USO SPECIALE CUI SONO ADDETTI	CASERMA DEI CARABINIERI, SEDE DELLA BANCA DI CREDITO COOPERATIVO DI AQUARA	
VALORE CAPITALE APPROSSIMATIVO NETTO	VALORE ATTUALE € 600.000,00	PREZZO D'ACQUISTO € 600.000,00
SE IN PARTE UTILIZZATO COME BENE PATRIMONIALE	RENDITA	
CUSTODE CONSEGNA TARIO	C.C.: CONTRATTO DI LOCAZIONE N° 816 REP. DEL 11/02/91. BANCA: CONTRATTO DI LOCAZIONE N° 7/85 DEL 24/06/85 CON CONTR. AGG. N° 19/89 DEL 09/11/89 CONTR. N° 2/90 IN DATA 11/12/85	
ANNOTAZIONE	C.C.: FOGLIO DI MAPPAN. 24 N. 1025 SUB 7 E SUB 8; BANCA: FOGLIO DI MAPPAN. 24 N. 1025 SUB 2; Immobile Valorizzato in virtù dei contratti di locazione sopra menzionati	
COMPILATO IL	17.08.2015	IL COMPILATORE RESPONSABILE Dott. Ing. Vito Brenca

DATA	OGGETTO DELLA VARIAZIONE	FIRMA DEL RESPONSABILE
17.08.2015		 Dott. Ing. Vito Brenca


<b>INVENTARIO DEI BENI IMMOBILIARI DI USO PUBBLICO PER DESTINAZIONE</b>		<b>Pagina 2</b>
DENOMINAZIONE ED UBICAZIONE DEL BENE	TERRENO GRAVATO DA LIVELLO SITO NEL COMUNE DI AQUARA-	
DESCRIZIONE SOMMARIA	TERRENO GRAVATO DA LIVELLO DI NATURA AGRICOLA	
DATI CATASTALI E CONFINI	Foglio n. 23 part. n. 257	
TITOLO	DIRITTO DEL CONCEDENTE	
USO SPECIALE CUI SONO ADDETTI		
VALORE CAPITALE APPROSSIMATIVO NETTO	CANONE ANNUALE € 0,15	VALORE AFFRANCO € 2,25.
SE IN PARTE UTILIZZATO COME BENE PATRIMONIALE	RENDITA	
CUSTODE CONSEGNATARIO		
ANNOTAZIONE	Terreno Agricolo Gravato da Livello	
COMPILATO IL	17.08.2015	IL COMPILATORE RESPONSABILE Dott. Ing. Vito Brenca 

<b>INVENTARIO DEI BENI IMMOBILIARI DI USO PUBBLICO PER DESTINAZIONE</b>		<b>Pagina 3</b>
DENOMINAZIONE ED UBICAZIONE DEL BENE	TERRENO GRAVATO DAL LIVELLO SITO NEL COMUNE DI AQUARA-	
DESCRIZIONE SOMMARIA	TERRENO GRAVATO DAL LIVELLO DI NATURA AGRICOLA	
DATI CATASTALI E CONFINI	Foglio n. 23 part. n. 235	
TITOLO	DIRITTO DEL CONCEDENTE	
USO SPECIALE CUI SONO ADDETTI		
VALORE CAPITALE APPROSSIMATIVO NETTO	CANONE ANNUALE <b>€ 51,53</b>	VALORE AFFRANCO <b>€ 772,88</b>
SE IN PARTE UTILIZZATO COME BENE PATRIMONIALE	RENDITA	
CUSTODE CONSEGNATARIO		
ANNOTAZIONE	Terreno Agricolo Gravato da Livello	
COMPILATO IL	17.08.2015	IL COMPILATORE RESPONSABILE Dott. Ing. Vito Brenca 


<b>INVENTARIO DEI BENI IMMOBILIARI DI USO PUBBLICO PER DESTINAZIONE</b>		<b>Pagina</b> <b>4</b>
DENOMINAZIONE ED UBICAZIONE DEL BENE	TERRENO GRAVATO DA LIVELLO SITO NEL COMUNE DI AQUARA-	
DESCRIZIONE SOMMARIA	TERRENO GRAVATO DA LIVELLO DI NATURA AGRICOLA	
DATI CATASTALI E CONFINI	Foglio n. 22 part. n. 174	
TITOLO	DIRITTO DEL CONCEDENTE	
USO SPECIALE CUI SONO ADDETTI		
VALORE CAPITALE APPROSSIMATIVO NETTO	CANONE ANNUALE VALORE AFFRANCO € 1,73 € 25,88	
SE IN PARTE UTILIZZATO COME BENE PATRIMONIALE	RENDITA	
CUSTODE CONSEGNETARIO		
ANNOTAZIONE	Terreno Agricolo Gravato da Livello	
COMPILATO IL	17.08.2015	IL COMPILATORE RESPONSABILE Dott. Ing. Vito Brenca 

<b>INVENTARIO DEI BENI IMMOBILIARI DI USO PUBBLICO PER DESTINAZIONE</b>		<b>Pagina 5</b>
DENOMINAZIONE ED UBICAZIONE DEL BENE	TERRENO GRAVATO DAL LIVELLO SITO NEL COMUNE DI AQUARA--	
DESCRIZIONE SOMMARIA	TERRENO GRAVATO DAL LIVELLO DI NATURA AGRICOLA	
DATI CATASTALI E CONFINI	Foglio n. 22 part. n. 175	
TITOLO	DIRITTO DEL CONCEDENTE	
USO SPECIALE CUI SONO ADDETTI		
VALORE CAPITALE APPROSSIMATIVO NETTO	CANONE ANNUALE <b>€ 16,95</b>	VALORE AFFRANCO <b>€ 254,25</b>
SE IN PARTE UTILIZZATO COME BENE PATRIMONIALE	RENDITA	
CUSTODE CONSEGNETARIO		
ANNOTAZIONE	Terreno Agricolo Gravato da Livello	
COMPILATO IL	17.08.2015	IL COMPILATORE RESPONSABILE Dott. Ing. Vito Brenca 


**INVENTARIO DEI BENI IMMOBILIARI DI USO PUBBLICO PER  
DESTINAZIONE****Pagina****6**

DENOMINAZIONE ED UBICAZIONE DEL BENE	TERRENO GRAVATO DAL LIVELLO SITO NEL COMUNE DI AQUARA-	
DESCRIZIONE SOMMARIA	TERRENO GRAVATO DAL LIVELLO DI NATURA AGRICOLA	
DATI CATASTALI E CONFINI	Foglio n. 23 part. n. 236	
TITOLO	DIRITTO DEL CONCEDENTE	
USO SPECIALE CUI SONO ADDETTI		
VALORE CAPITALE APPROSIMATIVO NETTO	CANONE ANNUALE <b>€ 134,10</b>	VALORE AFFRANCO <b>€ 2.011,50</b>
SE IN PARTE UTILIZZATO COME BENE PATRIMONIALE	RENDITA	
CUSTODE CONSEGNATARIO		
ANNOTAZIONE	Terreno Agricolo Gravato da Livello	
COMPILATO IL	17.08.2015	IL COMPILATORE RESPONSABILE Dott. Ing. Vito Brenca 




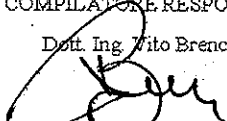
<b>INVENTARIO DEI BENI IMMOBILIARI DI USO PUBBLICO PER DESTINAZIONE</b>		<b>Pagina</b> 7
DENOMINAZIONE ED UBICAZIONE DEL BENE	TERRENO GRAVATO DALIVELLO SITO NEL COMUNE DI AQUARA-	
DESCRIZIONE SOMMARIA	TERRENO GRAVATO DALIVELLO DI NATURA AGRICOLA	
DATI CATASTALI E CONFINI	Foglio n. 23 part. n. 237	
TITOLO	DIRITTO DEL CONCEDENTE	
USO SPECIALE CUI SONO ADDETTI		
VALORE CAPITALE APPROSSIMATIVO NETTO	CANONE ANNUALE € 8,18	VALORE AFFRANCO € 122,63
SE IN PARTE UTILIZZATO COME BENE PATRIMONIALE	RENDITA	
CUSTODE CONSEGNATARIO		
ANNOTAZIONE	Terreno Agricolo Gravato da Livello	
COMPILATO IL	17.08.2015	IL COMPILATORE RESPONSABILE Dott. Ing. Vito Brenca 


**INVENTARIO DEI BENI IMMOBILIARI DI USO PUBBLICO PER  
DESTINAZIONE****Pagina****8**


DENOMINAZIONE ED UBICAZIONE DEL BENE	TERRENO GRAVATO DAL LIVELLO SITO NEL COMUNE DI AQUARA-	
DESCRIZIONE SOMMARIA	TERRENO GRAVATO DAL LIVELLO DI NATURA AGRICOLA	
DATI CATASTALI E CONFINI	Foglio n. 28 part. n. 253	
TITOLO	DIRITTO DEL CONCEDENTE	
USO SPECIALE CUI SONO ADDETTI		
VALORE CAPITALE APPROSIMATIVO NETTO	CANONE ANNUALE € 1,7	VALORE AFFRANCO € 25,88
SE IN PARTE UTILIZZATO COME BENE PATRIMONIALE	RENDITA	
CUSTODE CONSEGNATARIO		
ANNOTAZIONE	Terreno Agricolo Gravato da Livello	
COMPILATO IL	17.08.2015	IL COMPILATORE RESPONSABILE Dott. Ing. Vito Brenca 

<b>INVENTARIO DEI BENI IMMOBILIARI DI USO PUBBLICO PER DESTINAZIONE</b>	<b>Pagina 9</b>
---	---------------------


DENOMINAZIONE ED UBICAZIONE DEL BENE	TERRENO GRAVATO DALIVELLO SITO NEL COMUNE DI AQUARA-	
DESCRIZIONE SOMMARIA	TERRENO GRAVATO DALIVELLO DI NATURA AGRICOLA	
DATI CATASTALIE CONFINI	Foglio n. 28 part. n. 254	
TITOLO	DIRITTO DEL CONCEDENTE	
USO SPECIALE CUI SONO ADDETTI		
VALORE CAPITALE APPROSSIMATIVO NETTO	CANONE ANNUALE € 39,53€ 592,88.	VALORE AFFRANCO
SE IN PARTE UTILIZZATO COME BENE PATRIMONIALE	RENDITA	
CUSTODE CONSEGNETARIO		
ANNOTAZIONE	Terreno Agricolo Gravato da Livello	
COMPILATO IL	17.08.2015	IL COMPILATORE RESPONSABILE Dott. Ing. Vito Brenca 

<b>INVENTARIO DEI BENI IMMOBILIARI DI USO PUBBLICO PER DESTINAZIONE</b>		<b>Pagina 10</b>
DENOMINAZIONE ED UBICAZIONE DEL BENE	TERRENO GRAVATO DA LIVELLO SITO NEL COMUNE DI AQUARA-	
DESCRIZIONE SOMMARIA	TERRENO GRAVATO DA LIVELLO DI NATURA AGRICOLA	
DATI CATASTALI E CONFINI	Foglio n. 31 part. n. 448	
TITOLO	DIRITTO DEL CONCEDENTE	
USO SPECIALE CUI SONO ADDETTI		
VALORE CAPITALE APPROSSIMATIVO NETTO	CANONE ANNUALE <b>€ 15,68</b>	VALORE AFFRANCO <b>€ 235,13</b>
SE IN PARTE UTILIZZATO COME BENE PATRIMONIALE	RENDITA	
CUSTODE CONSEGNETARIO		
ANNOTAZIONE	Terreno Agricolo Gravato da Livello	
COMPILATO IL	17.08.2015	IL COMPILATORE RESPONSABILE Dott. Ing. Wito Brenca 

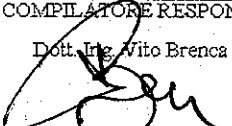
<b>INVENTARIO DEI BENI IMMOBILIARI DI USO PUBBLICO PER DESTINAZIONE</b>		<b>Pagina 11</b>
DENOMINAZIONE ED UBICAZIONE DEL BENE	TERRENO GRAVATO DA LIVELLO SITO NEL COMUNE DI AQUARA-	
DESCRIZIONE SOMMARIA	TERRENO GRAVATO DA LIVELLO DI NATURA AGRICOLA	
DATI CATASTALI E CONFINI	Foglio n. 34 part. n. 62	
TITOLO	DIRITTO DEL CONCEDENTE	
USO SPECIALE CUI SONO ADDETTI		
VALORE CAPITALE APPROSSIMATIVO NETTO	CANONE ANNUALE € 460,28 € 6.904.13	VALORE AFFRANCO
SE IN PARTE UTILIZZATO COME BENE PATRIMONIALE	RENDITA	
CUSTODE CONSEGNATARIO		
ANNOTAZIONE	Terreno Agricolo Gravato da Livello	
COMPILATO IL	17.08.2015	IL COMPILATORE RESPONSABILE Dott. Ing. Vito Brenca 

<b>INVENTARIO DEI BENI IMMOBILIARI DI USO PUBBLICO PER DESTINAZIONE</b>		<b>Pagina 12</b>
DENOMINAZIONE ED UBICAZIONE DEL BENE	TERRENO GRAVATO DA LIVELLO SITO NEL COMUNE DI AQUARA-	
DESCRIZIONE SOMMARIA	TERRENO GRAVATO DA LIVELLO DI NATURA AGRICOLA	
DATI CATASTALI E CONFINI	Foglio n. 23 part. n. 129	
TITOLO	DIRITTO DEL CONCEDENTE	
USO SPECIALE CUI SONO ADDETTI		
VALORE CAPITALE APPROSSIMATIVO NETTO	CANONE ANNUALE <b>€ 13,58</b>	VALORE AFFRANCO <b>€ 203,63</b>
SE IN PARTE UTILIZZATO COME BENE PATRIMONIALE	RENDITA	
CUSTODE CONSEGNATARIO		
ANNOTAZIONE	Terreno Agricolo Gravato da Livello	
COMPILATO IL	17.08.2015	IL COMPILATORE RESPONSABILE Dott. Ing. Vito Brenca 

**INVENTARIO DEI BENI IMMOBILIARI DI USO PUBBLICO PER  
DESTINAZIONE****Pagina  
13**


DENOMINAZIONE ED UBICAZIONE DEL BENE	TERRENO GRAVATO DALIVELLO SITO NEL COMUNE DI AQUARA-		
DESCRIZIONE SOMMARIA	TERRENO GRAVATO DALIVELLO DI NATURA AGRICOLA		
DATI CATASTALI E CONFINI	Foglio n. 23 part. n. 128		
TITOLO	DIRITTO DEL CONCEDENTE		
USO SPECIALE CUI SONO ADDETTI			
VALORE CAPITALE APPROSIMATIVO NETTO	CANONE ANNUALE VALORE AFFRANCO € 12,83		€ 192,38
SE IN PARTE UTILIZZATO COME BENE PATRIMONIALE	RENDITA		
CUSTODE CONSEGNATARIO			
ANNOTAZIONE	Terreno Agricolo Gravato da Livello		
COMPILATO IL	17.08.2015	IL COMPILATORE RESPONSABILE Dott. Ing. Vito Brenca 	

**INVENTARIO DEI BENI IMMOBILIARI DI USO PUBBLICO PER  
DESTINAZIONE****Pagina  
14**


DENOMINAZIONE ED UBICAZIONE DEL BENE	TERRENO GRAVATO DALIVELLO SITO NEL COMUNE DI AQUARA-	
DESCRIZIONE SOMMARIA	TERRENO GRAVATO DALIVELLO DI NATURA AGRICOLA	
DATI CATASTALI E CONFINI	Foglio n. 23 part. n. 127	
TITOLO	DIRITTO DEL CONCEDENTE	
USO SPECIALE CUI SONO ADDETTI		
VALORE CAPITALE APPROSIMATIVO NETTO	CANONE ANNUALE <b>€ 41,48</b>	VALORE AFFRANCO <b>€ 622,13</b>
SE IN PARTE UTILIZZATO COME BENE PATRIMONIALE	RENDITA	
CUSTODE CONSEGNETARIO		
ANNOTAZIONE	Terreno Agricolo Gravato da Livello	
COMPILATO IL	17.08.2015	IL COMPILATORE RESPONSABILE Dott. Ing. Vito Brenca 




**INVENTARIO DEI BENI IMMOBILIARI DI USO PUBBLICO PER DESTINAZIONE****Pagina  
15**

DENOMINAZIONE ED UBICAZIONE DEL BENE	TERRENO GRAVATO DA LIVELLO SITO NEL COMUNE DI AQUARA-	
DESCRIZIONE SOMMARIA	TERRENO GRAVATO DA LIVELLO DI NATURA AGRICOLA	
DATI CATASTALI E CONFINI	Foglio n. 23 part. n. 207	
TITOLO	DIRITTO DEL CONCEDENTE	
USO SPECIALE CUI SONO ADDETTI		
VALORE CAPITALE APPROSSIMATIVO NETTO	CANONE ANNUALE <b>€ 14,33</b>	VALORE AFFRANCO <b>€ 214,88</b>
SE IN PARTE UTILIZZATO COME BENE PATRIMONIALE	RENDITA	
CUSTODE CONSEGNETARIO		
ANNOTAZIONE	Terreno Agricolo Gravato da Livello	
COMPILATO IL	17.08.2015	IL COMPILATORE RESPONSABILE Dott. Ing. Vito Brenca 

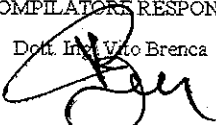
**INVENTARIO DEI BENI IMMOBILIARI DI USO PUBBLICO PER  
DESTINAZIONE****Pagina****16**

DENOMINAZIONE ED UBICAZIONE DEL BENE	TERRENO GRAVATO DA LIVELLO SITO NEL COMUNE DI AQUARA-	
DESCRIZIONE SOMMARIA	TERRENO GRAVATO DA LIVELLO DI NATURA AGRICOLA	
DATI CATASTALI E CONFINI	Foglio n. 23 part. n. 205	
TITOLO	DIRITTO DEL CONCEDENTE	
USO SPECIALE CUI SONO ADDETTI		
VALORE CAPITALE APPROSSIMATIVO NETTO	CANONE ANNUALE <b>€ 21,90</b>	VALORE AFFRANCO <b>€ 328,50</b>
SE IN PARTE UTILIZZATO COME BENE PATRIMONIALE	RENDITA	
CUSTODE CONSEGNA TARIO		
ANNOTAZIONE	Terreno Agricolo Gravato da Livello	
COMPILATO IL	17.08.2015	IL COMPILATORE RESPONSABILE Dott. Ing. Vito Brenca 


**INVENTARIO DEI BENI IMMOBILIARI DI USO PUBBLICO PER  
DESTINAZIONE****Pagina  
17**

DENOMINAZIONE ED UBICAZIONE DEL BENE	TERRENO GRAVATO DA LIVELLO SITO NEL COMUNE DI AQUARA-	
DESCRIZIONE SOMMARIA	TERRENO GRAVATO DA LIVELLO DI NATURA AGRICOLA	
DATI CATASTALI E CONFINI	Foglio n. 33 part. n. 175	
TITOLO	DIRITTO DEL CONCEDENTE	
USO SPECIALE CUI SONO ADDETTI		
VALORE CAPITALE APPROSSIMATIVO NETTO	CANONE ANNUALE € 58,35 € 875,25	VALORE AFFRANCO
SE IN PARTE UTILIZZATO COME BENE PATRIMONIALE	RENDITA	
CUSTODE CONSEGNATARIO		
ANNOTAZIONE	Terreno Agricolo Gravato da Livello	
COMPILATO IL	17.08.2015	IL COMPILATORE RESPONSABILE Dott. Ing. Vito Brenca 


**INVENTARIO DEI BENI IMMOBILIARI DI USO PUBBLICO PER  
DESTINAZIONE****Pagina  
18**


DENOMINAZIONE ED UBICAZIONE DEL BENE	TERRENO GRAVATO DA LIVELLO SITO NEL COMUNE DI AQUARA-	
DESCRIZIONE SOMMARIA	TERRENO GRAVATO DA LIVELLO DI NATURA AGRICOLA	
DATI CATASTALI E CONFINI	Foglio n. 33 part. n. 177	
TITOLO	DIRITTO DEL CONCEDENTE	
USO SPECIALE CUI SONO ADDETTI		
VALORE CAPITALE APPROSIMATIVO NETTO	CANONE ANNUALE € 46,50 € 697,50	VALORE AFFRANCO
SE IN PARTE UTILIZZATO COME BENE PATRIMONIALE	RENDITA	
CUSTODE CONSEGNETARIO		
ANNOTAZIONE	Terreno Agricolo Gravato da Livello	
COMPILATO IL	17.08.2015	IL COMPILATORE RESPONSABILE Dott. Ing. Vito Brenca 


**INVENTARIO DEI BENI IMMOBILIARI DI USO PUBBLICO PER  
DESTINAZIONE****Pagina  
19**

DENOMINAZIONE ED UBICAZIONE DEL BENE	TERRENO GRAVATO DA LIVELLO SITO NEL COMUNE DI AQUARA-		
DESCRIZIONE SOMMARIA	TERRENO GRAVATO DA LIVELLO DI NATURA AGRICOLA		
DATI CATASTALI E CONFINI	Foglio n. 33 part. n. 179		
TITOLO	DIRITTO DEL CONCEDENTE		
USO SPECIALE CUI SONO ADDETTI			
VALORE CAPITALE APPROSIMATIVO NETTO	CANONE ANNUALE	VALORE AFFRANCO	
	€ 36,08    € 541,13		
SE IN PARTE UTILIZZATO COME BENE PATRIMONIALE	RENDITA		
CUSTODE CONSEGNETARIO			
ANNOTAZIONE	Terreno Agricolo Gravato da Livello		
COMPILATO IL	17.08.2015	IL COMPILATORE RESPONSABILE	
		Dot. Ing. Vito Brenca 	

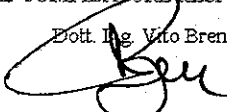
**INVENTARIO DEI BENI IMMOBILIARI DI USO PUBBLICO PER  
DESTINAZIONE****Pagina****20**

DENOMINAZIONE ED UBICAZIONE DEL BENE	TERRENO GRAVATO DALIVELLO SITO NEL COMUNE DI AQUARA-	
DESCRIZIONE SOMMARIA	TERRENO GRAVATO DALIVELLO DINATURA AGRICOLA	
DATI CATASTALI E CONFINI	Foglio n. 33 part. n. 181	
TITOLO	DIRITTO DEL CONCEDENTE	
USO SPECIALE CUI SONO ADDETTI		
VALORE CAPITALE APPROSIMATIVO NETTO	CANONE ANNUALE <b>€ 7,43</b>	VALORE AFFRANCO <b>€ 111,38</b>
SE IN PARTE UTILIZZATO COME BENE PATRIMONIALE	RENDITA	
CUSTODE CONSEGNATARIO		
ANNOTAZIONE	Terreno Agricolo Gravato da Livello	
COMPILATO IL	17.08.2015	IL COMPILATORE RESPONSABILE Dott. Ing. Vito Brenca 


INVENTARIO DEI BENI IMMOBILIARI DI USO PUBBLICO PER DESTINAZIONE		Pagina 21
DENOMINAZIONE ED UBICAZIONE DEL BENE	TERRENO GRAVATO DALIVELLO SITO NEL COMUNE DI AQUARA-	
DESCRIZIONE SOMMARIA	TERRENO GRAVATO DALIVELLO DI NATURA AGRICOLA	
DATI CATASTALI E CONFINI	Foglio n. 31 part. n. 47	
TITOLO	DIRITTO DEL CONCEDENTE	
USO SPECIALE CUI SONO ADDETTI		
VALORE CAPITALE APPROSSIMATIVO NETTO	CANONE ANNUALE VALORE AFFRANCO € 48,60 € 729,00.	
SE IN PARTE UTILIZZATO COME BENE PATRIMONIALE	RENDITA	
CUSTODE CONSEGNETARIO		
ANNOTAZIONE	Terreno Agricolo Gravato da Livello	
COMPILATO IL	17.08.2015	IL COMPILATORE RESPONSABILE Dott. Ing. Vito Brenca 


<b>INVENTARIO DEI BENI IMMOBILIARI DI USO PUBBLICO PER DESTINAZIONE</b>		<b>Pagina</b> <b>22</b>
DENOMINAZIONE ED UBICAZIONE DEL BENE	TERRENO GRAVATO DA LIVELLO SITO NEL COMUNE DI AQUARA-	
DESCRIZIONE SOMMARIA	TERRENO GRAVATO DA LIVELLO DI NATURA AGRICOLA	
DATI CATASTALI E CONFINI	Foglio n. 31 part. n. 48	
TITOLO	DIRITTO DEL CONCEDENTE	
USO SPECIALE CUI SONO ADDETTI		
VALORE CAPITALE APPROSSIMATIVO NETTO	CANONE ANNUALE <b>€ 57,38</b>	VALORE AFFRANCO <b>€ 860,63.</b>
SE IN PARTE UTILIZZATO COME BENE PATRIMONIALE	RENDITA	
CUSTODE CONSEGNETARIO		
ANNOTAZIONE	Terreno Agricolo Gravato da Livello	
COMPILATO IL	17.08.2015	IL COMPILATORE RESPONSABILE Dot. <i>Pa. Vito Brenca</i> 




<b>INVENTARIO DEI BENI IMMOBILIARI DI USO PUBBLICO PER DESTINAZIONE</b>		<b>Pagina</b> <b>23</b>
DENOMINAZIONE ED UBICAZIONE DEL BENE	TERRENO GRAVATO DA LIVELLO SITO NEL COMUNE DI AQUARA-	
DESCRIZIONE SOMMARIA	TERRENO GRAVATO DA LIVELLO DI NATURA AGRICOLA	
DATI CATASTALI E CONFINI	Foglio n. 31 part. n. 112	
TITOLO	DIRITTO DEL CONCEDENTE	
USO SPECIALE CUI SONO ADDETTI		
VALORE CAPITALE APPROXIMATIVO NETTO	CANONE ANNUALE <b>€ 26,48</b>	VALORE AFFRANCO <b>€ 397,13</b>
SE IN PARTE UTILIZZATO COME BENE PATRIMONIALE	RENDITA	
CUSTODE CONSEGNETARIO		
ANNOTAZIONE	Terreno Agricolo Gravato da Livello	
COMPILATO IL	17.08.2015	IL COMPILATORE RESPONSABILE Dott. Ing. Vito Brenca 

**INVENTARIO DEI BENI IMMOBILIARI DI USO PUBBLICO PER  
DESTINAZIONE****Pagina  
24**

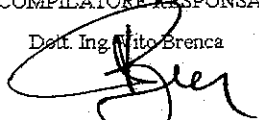
DENOMINAZIONE ED UBICAZIONE DEL BENE	TERRENO GRAVATO DAL LIVELLO SITO NEL COMUNE DI AQUARA-	
DESCRIZIONE SOMMARIA	TERRENO GRAVATO DAL LIVELLO DI NATURA AGRICOLA	
DATI CATASTALI E CONFINI	Foglio n. 31 part. n. 113	
TITOLO	DIRITTO DEL CONCEDENTE	
USO SPECIALE CUI SONO ADDETTI		
VALORE CAPITALE APPROSIMATIVO NETTO	CANONE ANNUALE <b>€ 56,18 € 842,63.</b>	VALORE AFFRANCO
SE IN PARTE UTILIZZATO COME BENE PATRIMONIALE	RENDITA	
CUSTODE CONSEGNATARIO		
ANNOTAZIONE	Terreno Agricolo Gravato da Livello	
COMPILATO IL	17.09.2015	IL COMPILATORE RESPONSABILE Dott. Ing. Vito Brenca 


<b>INVENTARIO DEI BENI IMMOBILIARI DI USO PUBBLICO PER DESTINAZIONE</b>		<b>Pagina 25</b>
DENOMINAZIONE ED UBICAZIONE DEL BENE	TERRENO GRAVATO DALIVELLO SITO NEL COMUNE DI AQUARA-	
DESCRIZIONE SOMMARIA	TERRENO GRAVATO DALIVELLO DI NATURA AGRICOLA	
DATI CATASTALI E CONFINI	Foglio n. 31 part. n. 122	
TITOLO	DIRITTO DEL CONCEDENTE	
USO SPECIALE CUI SONO ADDETTI		
VALORE CAPITALE APPROSSIMATIVO NETTO	CANONE ANNUALE € 5,40    € 81,00.	VALORE AFFRANCO
SE IN PARTE UTILIZZATO COME BENE PATRIMONIALE	RENDITA	
CUSTODE CONSEGNETARIO		
ANNOTAZIONE	Terreno Agricolo Gravato da Livello	
COMPILATO IL	17.08.2015	IL COMPILATORE RESPONSABILE Dot. Ing. Vito Brenca 


**INVENTARIO DEI BENI IMMOBILIARI DI USO PUBBLICO PER DESTINAZIONE****Pagina****26**

DENOMINAZIONE ED UBICAZIONE DEL BENE	TERRENO GRAVATO DA LIVELLO SITO NEL COMUNE DI AQUARA-		
DESCRIZIONE SOMMARIA	TERRENO GRAVATO DA LIVELLO DI NATURA AGRICOLA		
DATI CATASTALI E CONFINI	Foglio n. 23 part. n. 69		
TITOLO	DIRITTO DEL CONCEDENTE		
USO SPECIALE CUI SONO ADDETTI			
VALORE CAPITALE APPROSSIMATIVO NETTO	CANONE ANNUALE € 5,18	VALORE AFFRANCO € 77,63	
SE IN PARTE UTILIZZATO COME BENE PATRIMONIALE	RENDITA		
CUSTODE CONSEGNETARIO			
ANNOTAZIONE	Terreno Agricolo Gravato da Livello		
COMPILATO IL	17.08.2015	IL COMPILATORE RESPONSABILE Dott. Ing. Vito Brenca 	


<b>INVENTARIO DEI BENI IMMOBILIARI DI USO PUBBLICO PER DESTINAZIONE</b>	<b>Pagina</b> <b>27</b>
---	----------------------------

DENOMINAZIONE ED UBICAZIONE DEL BENE	TERRENO GRAVATO DA LIVELLO SITO NEL COMUNE DI AQUARA-	
DESCRIZIONE SOMMARIA	TERRENO GRAVATO DA LIVELLO DI NATURA AGRICOLA	
DATI CATASTALI E CONFINI	Foglio n. 23 part. n. 70	
TITOLO	DIRITTO DEL CONCEDENTE	
USO SPECIALE CUI SONO ADDETTI		
VALORE CAPITALE APPROSSIMATIVO NETTO	CANONE ANNUALE € 3,00	VALORE AFFRANCO € 45,00
SE IN PARTE UTILIZZATO COME BENE PATRIMONIALE	RENDITA	
CUSTODE CONSEGNATARIO		
ANNOTAZIONE	Terreno Agricolo Gravato da Livello	
COMPILATO IL	17.08.2015	IL COMPILATORE RESPONSABILE Dott. Ing. Vito Brenca 


<b>INVENTARIO DEI BENI IMMOBILIARI DI USO PUBBLICO PER DESTINAZIONE</b>		<b>Pagina</b> <b>28</b>
DENOMINAZIONE ED UBICAZIONE DEL BENE	TERRENO GRAVATO DA LIVELLO SITO NEL COMUNE DI AQUARA-	
DESCRIZIONE SOMMARIA	TERRENO GRAVATO DA LIVELLO DI NATURA AGRICOLA	
DATI CATASTALI E CONFINI	Foglio n. 23 part. n. 71	
TITOLO	DIRITTO DEL CONCEDENTE	
USO SPECIALE CUI SONO ADDETTI		
VALORE CAPITALE APPROSSIMATIVO NETTO	CANONE ANNUALE <b>€ 78,00</b>	VALORE AFFRANCO <b>€ 1.170,00</b>
SE IN PARTE UTILIZZATO COME BENE PATRIMONIALE	RENDITA	
CUSTODE CONSEGNETARIO		
ANNOTAZIONE	Terreno Agricolo Gravato da Livello	
COMPILATO IL	17.08.2015	IL COMPILATORE RESPONSABILE Dott. Ing. Vito Brenca 

<b>INVENTARIO DEI BENI IMMOBILIARI DI USO PUBBLICO PER DESTINAZIONE</b>		<b>Pagina 29</b>
DENOMINAZIONE ED UBICAZIONE DEL BENE	TERRENO GRAVATO DALIVELLO SITO NEL COMUNE DI AQUARA-	
DESCRIZIONE SOMMARIA	TERRENO GRAVATO DALIVELLO DINATURA AGRICOLA	
DATI CATASTALI E CONFINI	Foglio n. 34 part. n. 122	
TITOLO	DIRITTO DEL CONCEDENTE	
USO SPECIALE CUI SONO ADDETTI		
VALORE CAPITALE APPROSSIMATIVO NETTO	CANONE ANNUALE <b>€ 39,08</b>	VALORE AFFRANCO <b>€ 586,13</b>
SE IN PARTE UTILIZZATO COME BENE PATRIMONIALE	RENDITA	
CUSTODE CONSEGNATARIO		
ANNOTAZIONE	Terreno Agricolo Gravato da Livello	
COMPILATO IL	17.08.2015	IL COMPILATORE RESPONSABILE Dot. Ing. Vito Brenca 


**INVENTARIO DEI BENI IMMOBILIARI DI USO PUBBLICO PER  
DESTINAZIONE****Pagina  
30**


DENOMINAZIONE ED UBICAZIONE DEL BENE	TERRENO GRAVATO DALIVELLO SITO NEL COMUNE DI AQUARA-	
DESCRIZIONE SOMMARIA	TERRENO GRAVATO DALIVELLO DI NATURA AGRICOLA	
DATI CATASTALI E CONFINI	Foglio n. 34 part. n. 80	
TITOLO	DIRITTO DEL CONCEDENTE	
USO SPECIALE CUI SONO ADDETTI		
VALORE CAPITALE APPROSSIMATIVO NETTO	CANONE ANNUALE <b>€ 27,98</b>	VALORE AFFRANCO <b>€ 419,63</b>
SE IN PARTE UTILIZZATO COME BENE PATRIMONIALE	RENDITA	
CUSTODE CONSEGNETARIO		
ANNOTAZIONE	Terreno Agricolo Gravato da Livello	
COMPILATO IL	17.08.2015	IL COMPILATORE RESPONSABILE Dott. Ing. Vito Brenca 




<b>INVENTARIO DEI BENI IMMOBILIARI DI USO PUBBLICO PER DESTINAZIONE</b>		<b>Pagina</b> <b>31</b>
DENOMINAZIONE ED UBICAZIONE DEL BENE	TERRENO GRAVATO DALIVELLO SITO NEL COMUNE DI AQUARA-	
DESCRIZIONE SOMMARIA	TERRENO GRAVATO DALIVELLO DI NATURA AGRICOLA	
DATI CATASTALI E CONFINI	Foglio n. 34 part. n. 60	
TITOLO	DIRITTO DEL CONCEDENTE	
USO SPECIALE CUI SONO ADDETTI		
VALORE CAPITALE APPROSSIMATIVO NETTO	CANONE ANNUALE <b>€ 36,90</b>	VALORE AFFRANCO <b>€ 553,50</b>
SE IN PARTE UTILIZZATO COME BENE PATRIMONIALE	RENDITA	
CUSTODE CONSEGNETARIO		
ANNOTAZIONE	Terreno Agricolo Gravato da Livello	
COMPILATO IL	17.08.2015	IL COMPILATORE RESPONSABILE Dott. Ing. Vito Brenca 

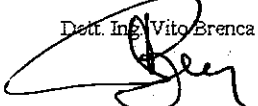
**INVENTARIO DEI BENI IMMOBILIARI DI USO PUBBLICO PER  
DESTINAZIONE****Pagina  
32**

DENOMINAZIONE ED UBICAZIONE DEL BENE	TERRENO GRAVATO DALIVELLO SITO NEL COMUNE DI AQUARA-		
DESCRIZIONE SOMMARIA	TERRENO GRAVATO DALIVELLO DINATURA AGRICOLA		
DATI CATASTALIE CONFINI	Foglio n. 32 part. n. 25		
TITOLO	DIRITTO DEL CONCEDENTE		
USO SPECIALE CUI SONO ADDETTI			
VALORE CAPITALE APPROXIMATIVO NETTO	CANONE ANNUALE € 58,73	VALORE AFFRANCO € 880,88	
SE IN PARTE UTILIZZATO COME BENE PATRIMONIALE	RENDITA		
CUSTODE CONSEGNATARIO			
ANNOTAZIONE	Terreno Agricolo Gravato da Livello		
COMPILATO IL	17.08.2015	IL COMPILATORE RESPONSABILE Dott. Ing. Vito Brenca 	


<b>INVENTARIO DEI BENI IMMOBILIARI DI USO PUBBLICO PER DESTINAZIONE</b>		<b>Pagina</b> <b>33</b>
DENOMINAZIONE ED UBICAZIONE DEL BENE	TERRENO GRAVATO DALIVELLO SITO NEL COMUNE DI AQUARA-	
DESCRIZIONE SOMMARIA	TERRENO GRAVATO DALIVELLO DINATURA AGRICOLA	
DATI CATASTALI E CONFINI	Foglio n. 32 part. n. 26	
TITOLO	DIRITTO DEL CONCEDENTE	
USO SPECIALE CUI SONO ADDETTI		
VALORE CAPITALE APPROSSIMATIVO NETTO	CANONE ANNUALE € 38,63 € 579,38.	VALORE AFFRANCO
SE IN PARTE UTILIZZATO COME BENE PATRIMONIALE	RENDITA	
CUSTODE CONSEGNETARIO		
ANNOTAZIONE	Terreno Agricolo Gravato da livello	
COMPILATO IL	17.08.2015	IL COMPILATORE RESPONSABILE Dott. Ing. Vito Brenca 


**INVENTARIO DEI BENI IMMOBILIARI DI USO PUBBLICO PER  
DESTINAZIONE****Pagina****34**


DENOMINAZIONE ED UBICAZIONE DEL BENE	TERRENO GRAVATO DALIVELLO SITO NEL COMUNE DI AQUARA-	
DESCRIZIONE SOMMARIA	TERRENO GRAVATO DALIVELLO DINATURA AGRICOLA	
DATI CATASTALI E CONFINI	Foglio n. 32 part. n. 27	
TITOLO	DIRITTO DEL CONCEDENTE	
USO SPECIALE CUI SONO ADDETTI		
VALORE CAPITALE APPROSIMATIVO NETTO	CANONE ANNUALE € 63,98 € 959,63.	VALORE AFFRANCO
SE IN PARTE UTILIZZATO COME BENE PATRIMONIALE	RENDITA	
CUSTODE CONSEGNETARIO		
ANNOTAZIONE	Terreno agricolo gravato da Livello	
COMPILATO IL	17.08.2015	IL COMPILATORE RESPONSABILE Dott. Ing. W. Brenca 

<b>INVENTARIO DEI BENI IMMOBILIARI DI USO PUBBLICO PER DESTINAZIONE</b>		<b>Pagina</b> <b>35</b>
DENOMINAZIONE ED UBICAZIONE DEL BENE	TERRENO GRAVATO DALIVELLO SITO NEL COMUNE DI AQUARA-	
DESCRIZIONE SOMMARIA	TERRENO GRAVATO DALIVELLO DINATURA AGRICOLA	
DATI CATASTALI E CONFINI	Foglio n. 32 part. n. 28	
TITOLO	DIRITTO DEL CONCEDENTE	
USO SPECIALE CUI SONO ADDETTI		
VALORE CAPITALE APPROSSIMATIVO NETTO	CANONE ANNUALE      VALORE AFFRANCO	
	€ 27,98	€ 419,63
SE IN PARTE UTILIZZATO COME BENE PATRIMONIALE	RENDITA	
CUSTODE CONSEGnatARIO		
ANNOTAZIONE	Terreno Agricolo Gravato da Livello	
COMPILATO IL	17.08.2015	IL COMPILATORE RESPONSABILE Dett. Ing. Vito Brenca 


<b>INVENTARIO DEI BENI IMMOBILIARI DI USO PUBBLICO PER DESTINAZIONE</b>	<b>Pagina 36</b>
---	----------------------


DENOMINAZIONE ED UBICAZIONE DEL BENE	TERRENO GRAVATO DALIVELLO SITO NEL COMUNE DI AQUARA-	
DESCRIZIONE SOMMARIA	TERRENO GRAVATO DALIVELLO DINATURA AGRICOLA	
DATI CATASTALI E CONFINI	Foglio n. 32 part. n. 54	
TITOLO	DIRITTO DEL CONCEDENTE	
USO SPECIALE CUI SONO ADDETTI		
VALORE CAPITALE APPROSSIMATIVO NETTO	CANONE ANNUALE € 34,65 € 519,75.	VALORE AFFRANCO
SE IN PARTE UTILIZZATO COME BENE PATRIMONIALE	RENDITA	
CUSTODE CONSEGNETARIO		
ANNOTAZIONE	Terreno Agricolo Gravato da Livello	
COMPILATO IL	17.08.2015	IL COMPILATORE RESPONSABILE Dott. Ing. Vito Brenca 

<b>INVENTARIO DEI BENI IMMOBILIARI DI USO PUBBLICO PER DESTINAZIONE</b>		<b>Pagina</b> <b>37</b>
DENOMINAZIONE ED UBICAZIONE DEL BENE	TERRENO GRAVATO DALIVELLO SITO NEL COMUNE DI AQUARA-	
DESCRIZIONE SOMMARIA	TERRENO GRAVATO DALIVELLO DINATURA AGRICOLA	
DATI CATASTALI E CONFINI	Foglio n. 22 part. n. 100	
TITOLO	DIRITTO DEL CONCEDENTE	
USO SPECIALE CUI SONO ADDETTI		
VALORE CAPITALE APPROSSIMATIVO NETTO	CANONE ANNUALE <b>€ 12,30</b>	VALORE AFFRANCO <b>€ 184,50</b>
SE IN PARTE UTILIZZATO COME BENE PATRIMONIALE	RENDITA	
CUSTODE CONSEGNETARIO		
ANNOTAZIONE	Terreno Agricolo Gravato da Livello	
COMPILATO IL	17.08.2015	IL COMPILATORE RESPONSABILE Dot. Ing. Vito Brenca 

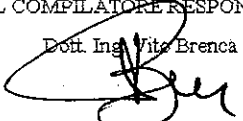
<b>INVENTARIO DEI BENI IMMOBILIARI DI USO PUBBLICO PER DESTINAZIONE</b>		<b>Pagina 38</b>
DENOMINAZIONE ED UBICAZIONE DEL BENE	TERRENO GRAVATO DAL LIVELLO SITO NEL COMUNE DI AQUARA-	
DESCRIZIONE SOMMARIA	TERRENO GRAVATO DAL LIVELLO DI NATURA AGRICOLA	
DATI CATASTALI E CONFINI	Foglio n. 22 part. n. 97	
TITOLO	DIRITTO DEL CONCEDENTE	
USO SPECIALE CUI SONO ADDETTI		
VALORE CAPITALE APPROSSIMATIVO NETTO	CANONE ANNUALE <b>€ 94,73</b>	VALORE AFFRANCO <b>€ 1.420,88</b>
SE IN PARTE UTILIZZATO COME BENE PATRIMONIALE	RENDITA	
CUSTODE CONSEGNETARIO		
ANNOTAZIONE	Terreno Agricolo Gravato da Livello	
COMPILATO IL	17.08.2015	IL COMPILATORE RESPONSABILE Dott. Ing. Vito Brenca 




<b>INVENTARIO DEI BENI IMMOBILIARI DI USO PUBBLICO PER DESTINAZIONE</b>		<b>Pagina</b> <b>39</b>
DENOMINAZIONE ED UBICAZIONE DEL BENE	TERRENO GRAVATO DALIVELLO SITO NEL COMUNE DI AQUARA-	
DESCRIZIONE SOMMARIA	TERRENO GRAVATO DALIVELLO DINATURA AGRICOLA	
DATI CATASTALI E CONFINI	Foglio n. 22 part. n. 98	
TITOLO	DIRITTO DEL CONCEDENTE	
USO SPECIALE CUI SONO ADDETTI		
VALORE CAPITALE APPROSSIMATIVO NETTO	CANONE ANNUALE <b>€ 92,55</b>	VALORE AFFRANCO <b>€ 1.388,25</b>
SE IN PARTE UTILIZZATO COME BENE PATRIMONIALE	RENDITA	
CUSTODE CONSEGNETARIO		
ANNOTAZIONE	Terreno Agricolo Gravato da Livello	
COMPILATO IL	17.08.2015	IL COMPILATORE RESPONSABILE Dot. Ing. Vito Brenca 

<b>INVENTARIO DEI BENI IMMOBILIARI DI USO PUBBLICO PER DESTINAZIONE</b>		<b>Pagina</b> <b>40</b>
DENOMINAZIONE ED UBICAZIONE DEL BENE	TERRENO GRAVATO DALIVELLO SITO NEL COMUNE DI AQUARA-	
DESCRIZIONE SOMMARIA	TERRENO GRAVATO DALIVELLO DI NATURA AGRICOLA	
DATI CATASTALI E CONFINI	Foglio n. 22 part. n. 99	
TITOLO	DIRITTO DEL CONCEDENTE	
USO SPECIALE CUI SONO ADDETTI		
VALORE CAPITALE APPROSSIMATIVO NETTO	CANONE ANNUALE <b>€ 64,88</b>	VALORE AFFRANCO <b>€ 973,13</b>
SE IN PARTE UTILIZZATO COME BENE PATRIMONIALE	RENDITA	
CUSTODE CONSEGNETARIO		
ANNOTAZIONE	Terreno agricolo Gravato da Livello	
COMPILATO IL	17.08.2015	IL COMPILATORE RESPONSABILE Dott. Ing. Vito Brenca 


<b>INVENTARIO DEI BENI IMMOBILIARI DI USO PUBBLICO PER DESTINAZIONE</b>	<b>Pagina 41</b>
---	----------------------

DENOMINAZIONE ED UBICAZIONE DEL BENE	TERRENO GRAVATO DAL LIVELLO SITO NEL COMUNE DI AQUARA-	
DESCRIZIONE SOMMARIA	TERRENO GRAVATO DAL LIVELLO DI NATURA AGRICOLA	
DATI CATASTALI E CONFINI	Foglio n. 10 part. n. 2	
TITOLO	DIRITTO DEL CONCEDENTE	
USO SPECIALE CUI SONO ADDETTI		
VALORE CAPITALE APPROSSIMATIVO NETTO	CANONE ANNUALE <b>€ 385,73</b>	VALORE AFFRANCO <b>€ 5.785,88.</b>
SE IN PARTE UTILIZZATO COME BENE PATRIMONIALE	RENDITA	
CUSTODE CONSEGNATARIO		
ANNOTAZIONE	Terreno Agricolo Gravato da Livello	
COMPILATO IL	17.08.2015	IL COMPILATORE RESPONSABILE Dott. Ing. Vito Brenca 


<b>INVENTARIO DEI BENI IMMOBILIARI DI USO PUBBLICO PER DESTINAZIONE</b>	<b>Pagina 42</b>
---	----------------------

DENOMINAZIONE ED UBICAZIONE DEL BENE	TERRENO GRAVATO DA LIVELLO SITO NEL COMUNE DI AQUARA-	
DESCRIZIONE SOMMARIA	TERRENO GRAVATO DA LIVELLO DI NATURA AGRICOLA	
DATI CATASTALI E CONFINI	Foglio n. 8 part. n. 144	
TITOLO	DIRITTO DEL CONCEDENTE	
USO SPECIALE CUI SONO ADDETTI		
VALORE CAPITALE APPROSSIMATIVO NETTO	CANONE ANNUALE € 567,83 € 8.517,38.	VALORE AFFRANCO
SE IN PARTE UTILIZZATO COME BENE PATRIMONIALE	RENDITA	
CUSTODE CONSEGNETARIO		
ANNOTAZIONE	Terreno Agricolo Gravato da Livello	
COMPILATO IL	17.08.2015	IL COMPILATORE RESPONSABILE Dott. Ing. Vito Brenca 


<b>INVENTARIO DEI BENI IMMOBILIARI DI USO PUBBLICO PER DESTINAZIONE</b>	<b>Pagina 43</b>
---	----------------------

DENOMINAZIONE ED UBICAZIONE DEL BENE	TERRENO GRAVATO DAL LIVELLO SITO NEL COMUNE DI AQUARA	
DESCRIZIONE SOMMARIA	TERRENO GRAVATO DAL LIVELLO DI NATURA AGRICOLA	
DATI CATASTALI E CONFINI	Foglio n. 4 part. n. 78	
TITOLO	DIRITTO DEL CONCEDENTE	
USO SPECIALE CUI SONO ADDETTI		
VALORE CAPITALE APPROSSIMATIVO NETTO	CANONE ANNUO € 299,85	VALORE AFFRANCO € 4.497,75
SE IN PARTE UTILIZZATO COME BENE PATRIMONIALE	RENDITA	
CUSTODE CONSEGNETARIO		
ANNOTAZIONE	Terreno Agricolo Gravato da Livello	
COMPILATO IL	17.08.2015	IL COMPILATORE RESPONSABILE Dott. Ing. Vito Brenca 


<b>INVENTARIO DEI BENI IMMOBILIARI DI USO PUBBLICO PER DESTINAZIONE</b>	<b>Pagina 44</b>
---	----------------------

DENOMINAZIONE ED UBICAZIONE DEL BENE	TERRENO GRAVATO DALIVELLO SITO NEL COMUNE DI AQUARA-	
DESCRIZIONE SOMMARIA	TERRENO GRAVATO DALIVELLO DI NATURA AGRICOLA	
DATI CATASTALI E CONFINI	Foglio n. 4 part. n. 81	
TITOLO	DIRITTO DEL CONCEDENTE	
USO SPECIALE CUI SONO ADDETTI		
VALORE CAPITALE APPROSSIMATIVO NETTO	CANONE ANNUALE € 147,00	VALORE AFFRANCO € 2.205,00
SE IN PARTE UTILIZZATO COME BENE PATRIMONIALE	RENDITA	
CUSTODE CONSEGNETARIO		
ANNOTAZIONE	Terreno Agricolo Gravato da Livello	
COMPILATO IL	17.08.2015	IL COMPILATORE RESPONSABILE Dott. Ing. Vito Brenca 

**INVENTARIO DEI BENI IMMOBILIARI DI USO PUBBLICO PER  
DESTINAZIONE****Pagina  
45**


DENOMINAZIONE ED UBICAZIONE DEL BENE	TERRENO GRAVATO DALIVELLO SITO NEL COMUNE DI AQUARA--	
DESCRIZIONE SOMMARIA	TERRENO GRAVATO DALIVELLO DI NATURA AGRICOLA	
DATI CATASTALI E CONFINI	Foglio n. 4 part. n. 83	
TITOLO	DIRITTO DEL CONCEDENTE	
USO SPECIALE CUI SONO ADDETTI		
VALORE CAPITALE APPROSIMATIVO NETTO	CANONE ANNUALE <b>€ 18,30€ 274,50</b>	VALORE AFFRANCO
SE IN PARTE UTILIZZATO COME BENE PATRIMONIALE	RENDITA	
CUSTODE CONSEGNATARIO		
ANNOTAZIONE	Terreno Agricolo Gravato da Livello	
COMPILATO IL	17.09.2015	IL COMPILATORE RESPONSABILE Dott. Ing. Vito Brenca 

**INVENTARIO DEI BENI IMMOBILIARI DI USO PUBBLICO PER  
DESTINAZIONE****Pagina****46**


DENOMINAZIONE ED UBICAZIONE DEL BENE	TERRENO GRAVATO DAL LIVELLO SITO NEL COMUNE DI AQUARA-	
DESCRIZIONE SOMMARIA	TERRENO GRAVATO DAL LIVELLO DI NATURA AGRICOLA	
DATI CATASTALI E CONFINI	Foglio n. 4 part. n. 87	
TITOLO	DIRITTO DEL CONCEDENTE	
USO SPECIALE CUI SONO ADDETTI		
VALORE CAPITALE APPROSIMATIVO NETTO	CANONE ANNUALE € 95,03	VALORE AFFRANCO € 1.425,38
SE IN PARTE UTILIZZATO COME BENE PATRIMONIALE	RENDITA	
CUSTODE CONSEGNETARIO		
ANNOTAZIONE	Terreno Agricolo Gravato da Livello	
COMPILATO IL	17.08.2015	IL COMPILATORE RESPONSABILE Dott. Ing. Vito Brenca 




**INVENTARIO DEI BENI IMMOBILIARI DI USO PUBBLICO PER  
DESTINAZIONE****Pagina**  
**47**

DENOMINAZIONE ED UBICAZIONE DEL BENE	TERRENO GRAVATO DALIVELLO SITO NEL COMUNE DI AQUARA-	
DESCRIZIONE SOMMARIA	TERRENO GRAVATO DALIVELLO DI NATURA AGRICOLA	
DATI CATASTALI E CONFINI	Foglio n. 16 part. n. 511	
TITOLO	DIRITTO DEL CONCEDENTE	
USO SPECIALE CUI SONO ADDETTI		
VALORE CAPITALE APPROSIMATIVO NETTO	CANONE ANNUALE VALORE AFFRANCO <b>€ 32,25</b>	<b>€ 483,75</b>
SE IN PARTE UTILIZZATO COME BENE PATRIMONIALE	RENDITA	
CUSTODE CONSEGNETARIO		
ANNOTAZIONE	Terreno Agricolo Gravato da Livello	
COMPILATO IL	17.08.2015	IL COMPILATORE RESPONSABILE Dott. Ing. Vito Brenca 


**INVENTARIO DEI BENI IMMOBILIARI DI USO PUBBLICO PER  
DESTINAZIONE****Pagina****48**

DENOMINAZIONE ED UBICAZIONE DEL BENE	TERRENO GRAVATO DALIVELLO SITO NEL COMUNE DI AQUARA-	
DESCRIZIONE SOMMARIA	TERRENO GRAVATO DALIVELLO DI NATURA AGRICOLA	
DATI CATASTALI E CONFINI	Foglio n. 4 part. n. 145	
TITOLO	DIRITTO DEL CONCEDENTE	
USO SPECIALE CUI SONO ADDETTI		
VALORE CAPITALE APPROSIMATIVO NETTO	CANONE ANNUALE <b>€ 6,30</b>	VALORE AFFRANCO <b>€ 94,50</b>
SE IN PARTE UTILIZZATO COME BENE PATRIMONIALE	RENDITA	
CUSTODE CONSEGNATARIO		
ANNOTAZIONE	Terreno Agricolo Gravato da Livello	
COMPILATO IL	17.08.2015	IL COMPILATORE RESPONSABILE Dott. Ing. Vito Brenca 


**INVENTARIO DEI BENI IMMOBILIARI DI USO PUBBLICO PER  
DESTINAZIONE****Pagina****49**

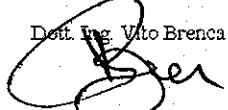
DENOMINAZIONE ED UBICAZIONE DEL BENE	TERRENO GRAVATO DALIVELLO SITO NEL COMUNE DI AQUARA-	
DESCRIZIONE SOMMARIA	TERRENO GRAVATO DALIVELLO DI NATURA AGRICOLA	
DATI CATASTALI E CONFINI	Foglio n 4 part. n. 147	
TITOLO	DIRITTO DEL CONCEDENTE	
USO SPECIALE CUI SONO ADDETTI		
VALORE CAPITALE APPROSIMATIVO NETTO	VALORE ATTUALE <b>€ 3,30 € 49,50.</b>	VALORE AFFRANCO
SE IN PARTE UTILIZZATO COME BENE PATRIMONIALE	RENDITA	
CUSTODE CONSEGNA TARIO		
ANNOTAZIONE	Terreno agricolo Gravato da Livello	
COMPILATO IL	17.08.2015	IL COMPILATORE RESPONSABILE Dott. Ing. Vito Brenca 

**INVENTARIO DEI BENI IMMOBILIARI DI USO PUBBLICO PER DESTINAZIONE****Pagina****50**


DENOMINAZIONE ED UBICAZIONE DEL BENE	TERRENO GRAVATO DAL LIVELLO SITO NEL COMUNE DI AQUARA-	
DESCRIZIONE SOMMARIA	TERRENO GRAVATO DAL LIVELLO DI NATURA AGRICOLA	
DATI CATASTALI E CONFINI	Foglio n. 4 part. n. 151	
TITOLO	DIRITTO DEL CONCEDENTE	
USO SPECIALE CUI SONO ADDETTI		
VALORE CAPITALE APPROSSIMATIVO NETTO	CANONE ANNUALE € 48,3	VALORE AFFRANCO € 724,50
SE IN PARTE UTILIZZATO COME BENE PATRIMONIALE	RENDITA	
CUSTODE CONSEGNATARIO		
ANNOTAZIONE	Terreno Agricolo Gravato da Livello	
COMPILATO IL	17.08.2015	IL COMPILATORE RESPONSABILE Dot. Ing. Vito Brenca 


**INVENTARIO DEI BENI IMMOBILIARI DI USO PUBBLICO PER  
DESTINAZIONE****Pagina  
51**

DENOMINAZIONE ED UBICAZIONE DEL BENE	TERRENO GRAVATO DAL LIVELLO SITO NEL COMUNE DI AQUARA		
DESCRIZIONE SOMMARIA	TERRENO GRAVATO DAL LIVELLO DI NATURA AGRICOLA		
DATI CATASTALI E CONFINI	Foglio n. 22 part. n. 116		
TITOLO	DIRITTO DEL CONCEDENTE		
USO SPECIALE CUI SONO ADDETTI			
VALORE CAPITALE APPROSIMATIVO NETTO	CANONE ANNUALE	VALORE AFFRANCO	
	€ 5,70		€ 85,50
SE IN PARTE UTILIZZATO COME BENE PATRIMONIALE	RENDITA		
CUSTODE CONSEGNATARIO			
ANNOTAZIONE	Terreno Agricolo Gravato da Livello		
COMPILATO IL	17.08.2015	IL COMPILATORE RESPONSABILE Dott. Ing. Vito Brenca 	

INVENTARIO DEI BENI IMMOBILIARI DI USO PUBBLICO PER DESTINAZIONE		Pagina 52
DENOMINAZIONE ED UBICAZIONE DEL BENE	TERRENO GRAVATO DALIVELLO SITO NEL COMUNE DI AQUARA-	
DESCRIZIONE SOMMARIA	TERRENO GRAVATO DALIVELLO DINATURA AGRICOLA	
DATI CATASTALIE CONFINI	Foglio n. 22 part. n. 117	
TITOLO	DIRITTO DEL CONCEDENTE	
USO SPECIALE CUI SONO ADDETTI		
VALORE CAPITALE APPROSSIMATIVO NETTO	CANONE ANNUALE € 104,03	VALORE AFFRANCO € 1.560,38
SE IN PARTE UTILIZZATO COME BENE PATRIMONIALE	RENDITA	
CUSTODE CONSEGNETARIO		
ANNOTAZIONE	Terreno Agricolo Gravato da Livello	
COMPILATO IL	17.08.2015	IL COMPILATORE RESPONSABILE Dott. Ing. Vito Brenca 


**INVENTARIO DEI BENI IMMOBILIARI DI USO PUBBLICO PER  
DESTINAZIONE****Pagina****53**

DENOMINAZIONE ED UBICAZIONE DEL BENE	TERRENO GRAVATO DALIVELLO SITO NEL COMUNE DI AQUARA-	
DESCRIZIONE SOMMARIA	TERRENO GRAVATO DALIVELLO DINATURA AGRICOLA	
DATI CATASTALI E CONFINI	Foglio n. 22 part. n. 26	
TITOLO	DIRITTO DEL CONCEDENTE	
USO SPECIALE CUI SONO ADDETTI		
VALORE CAPITALE APPROSIMATIVO NETTO	CANONE ANNUALE <b>€ 103,35€ 1.550,25</b>	VALORE AFFRANCO
SE IN PARTE UTILIZZATO COME BENE PATRIMONIALE	RENDITA	
CUSTODE CONSEGNETARIO		
ANNOTAZIONE	Terreno Agricolo Gravato da Livello	
COMPILATO IL	17.08.2015	IL COMPILATORE RESPONSABILE Dott. Ing. Vito Brenca 

<b>INVENTARIO DEI BENI IMMOBILIARI DI USO PUBBLICO PER DESTINAZIONE</b>		<b>Pagina</b> <b>54</b>
DENOMINAZIONE ED UBICAZIONE DEL BENE	TERRENO GRAVATO DAL LIVELLO SITO NEL COMUNE DI AQUARA-	
DESCRIZIONE SOMMARIA	TERRENO GRAVATO DAL LIVELLO DI NATURA AGRICOLA	
DATI CATASTALI E CONFINI	Foglio n. 22 part. n. 27	
TITOLO	DIRITTO DEL CONCEDENTE	
USO SPECIALE CUI SONO ADDETTI		
VALORE CAPITALE APPROSSIMATIVO NETTO	CANONE ANNUALE <b>€ 0,90</b>	VALORE AFFRANCO <b>€ 13,50</b>
SE IN PARTE UTILIZZATO COME BENE PATRIMONIALE	RENDITA	
CUSTODE CONSEGNETARIO		
ANNOTAZIONE	Terreno Agricolo Gravato da Livello	
COMPILATO IL	17.08.2015	IL COMPILATORE RESPONSABILE Dott. Ing. Vito Brenca 




**INVENTARIO DEI BENI IMMOBILIARI DI USO PUBBLICO PER  
DESTINAZIONE****Pagina****55**

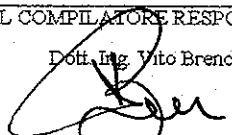
DENOMINAZIONE ED UBICAZIONE DEL BENE	TERRENO GRAVATO DA LIVELLO SITO NEL COMUNE DI AQUARA--	
DESCRIZIONE SOMMARIA	TERRENO GRAVATO DA LIVELLO DI NATURA AGRICOLA	
DATI CATASTALI E CONFINI	Foglio n. 22 part. n. 208	
TITOLO	DIRITTO DEL CONCEDENTE	
USO SPECIALE CUI SONO ADDETTI		
VALORE CAPITALE APPROSSIMATIVO NETTO	CANONE ANNUALE <b>€ 132,30</b>	VALORE AFFRANCO <b>€ 1.984,50</b>
SE IN PARTE UTILIZZATO COME BENE PATRIMONIALE	RENDITA	
CUSTODE CONSEGNETARIO		
ANNOTAZIONE	Terreno Agricolo Gravato da Livello	
COMPILATO IL	17.08.2015	IL COMPILATORE RESPONSABILE Dott. Ing. Vito Brenca 

<b>INVENTARIO DEI BENI IMMOBILIARI DI USO PUBBLICO PER DESTINAZIONE</b>		<b>Pagina</b> <b>56</b>
DENOMINAZIONE ED UBICAZIONE DEL BENE	TERRENO GRAVATO DALIVELLO SITO NEL COMUNE DI AQUARA-	
DESCRIZIONE SOMMARIA	TERRENO GRAVATO DALIVELLO DI NATURA AGRICOLA	
DATI CATASTALI E CONFINI	Foglio n. 22 part. n. 1	
TITOLO	DIRITTO DEL CONCEDENTE	
USO SPECIALE CUI SONO ADDETTI		
VALORE CAPITALE APPROSSIMATIVO NETTO	CANONE ANNUALE VALORE AFFRANCO € 80,85 € 1.212,75.	
SE IN PARTE UTILIZZATO COME BENE PATRIMONIALE	RENDITA	
CUSTODE CONSEGNETARIO		
ANNOTAZIONE	Terreno Agricolo Gravato da Livello	
COMPILATO IL	17.08.2015	IL COMPILATORE RESPONSABILE Dott. Ing. Vito Brenca 


<b>INVENTARIO DEI BENI IMMOBILIARI DI USO PUBBLICO PER DESTINAZIONE</b>	<b>Pagina</b> <b>57</b>
---	----------------------------

DENOMINAZIONE ED UBICAZIONE DEL BENE	TERRENO GRAVATO DALIVELLO SITO. NEL COMUNE DI AQUARA-	
DESCRIZIONE SOMMARIA	TERRENO GRAVATO DALIVELLO DI NATURA AGRICOLA	
DATI CATASTALI E CONFINI	Foglio n. 22 part. n. 1	
TITOLO	DIRITTO DEL CONCEDENTE	
USO SPECIALE CUI SONO ADDETTI		
VALORE CAPITALE APPROSSIMATIVO NETTO	CANONE ANNUALEVALORE AFFRANCO <b>€ 20,70</b>	<b>€ 310,50</b>
SE IN PARTE UTILIZZATO COME BENE PATRIMONIALE	RENDITA	
CUSTODE CONSEGNATARIO		
ANNOTAZIONE	Terreno Agricolo Gravato da Livello.	
COMPILATO IL	17.08.2015	IL COMPILATORE RESPONSABILE Dott. Ing. Vito Brenca 


**INVENTARIO DEI BENI IMMOBILIARI DI USO PUBBLICO PER  
DESTINAZIONE****Pagina****58**

DENOMINAZIONE ED UBICAZIONE DEL BENE	TERRENO GRAVATO DA LIVELLO SITO NEL COMUNE DI AQUARA-	
DESCRIZIONE SOMMARIA	TERRENO GRAVATO DA LIVELLO DI NATURA AGRICOLA	
DATI CATASTALI E CONFINI	Foglio n. 22 part. n. 4	
TITOLO	DIRITTO DEL CONCEDENTE	
USO SPECIALE CUI SONO ADDETTI		
VALORE CAPITALE APPROSSIMATIVO NETTO	CANONE ANNUALE <b>€ 11,70</b>	VALORE AFFRANCO <b>€ 175,50</b>
SE IN PARTE UTILIZZATO COME BENE PATRIMONIALE	RENDITA	
CUSTODE CONSEGNETARIO		
ANNOTAZIONE	Terreno Agricolo Gravato da Livello	
COMPILATO IL	17.08.2015	IL COMPILATORE RESPONSABILE Dott. Ing. Vito Brenca 


**INVENTARIO DEI BENI IMMOBILIARI DI USO PUBBLICO PER  
DESTINAZIONE****Pagina****59**

DENOMINAZIONE ED UBICAZIONE DEL BENE	TERRENO GRAVATO DA LIVELLO SITO NEL COMUNE DI AQUARA-	
DESCRIZIONE SOMMARIA	TERRENO GRAVATO DA LIVELLO DI NATURA AGRICOLA	
DATI CATASTALI E CONFINI	Foglio n. 22 part. n. 87	
TITOLO	DIRITTO DEL CONCEDENTE	
USO SPECIALE CUI SONO ADDETTI		
VALORE CAPITALE APPROSSIMATIVO NETTO	CANONE ANNUALE VALORE AFFRANCO <b>€ 16,88</b>	<b>€ 253,13.</b>
SE IN PARTE UTILIZZATO COME BENE PATRIMONIALE	RENDITA	
CUSTODE CONSEGnatARIO		
ANNOTAZIONE	Terreno Agricolo Gravato da Livello	
COMPILATO IL	17.08.2015	IL COMPILATORE RESPONSABILE Dot. <del>RE</del> Vito Brenca 


**INVENTARIO DEI BENI IMMOBILIARI DI USO PUBBLICO PER  
DESTINAZIONE****Pagina****60**

DENOMINAZIONE ED UBICAZIONE DEL BENE	TERRENO GRAVATO DA LIVELLO SITO NEL COMUNE DI AQUARA-	
DESCRIZIONE SOMMARIA	TERRENO GRAVATO DA LIVELLO DI NATURA AGRICOLA	
DATI CATASTALI E CONFINI	Foglio n. 28 part. n. 369	
TITOLO	DIRITTO DEL CONCEDENTE	
USO SPECIALE CUI SONO ADDETTI		
VALORE CAPITALE APPROSIMATIVO NETTO	CANONE ANNUALE <b>€ 28,20</b>	VALORE AFFRANCO <b>€ 423,00</b>
SE IN PARTE UTILIZZATO COME BENE PATRIMONIALE	RENDITA	
CUSTODE CONSEGNETARIO		
ANNOTAZIONE	Terreno Agricolo Gravato da Livello	
COMPILATO IL	17.08.2015	IL COMPILATORE RESPONSABILE Dot. Ing. Vito Brenca 

**INVENTARIO DEI BENI IMMOBILIARI DI USO PUBBLICO PER  
DESTINAZIONE****Pagina****61**


DENOMINAZIONE ED UBICAZIONE DEL BENE	TERRENO GRAVATO DA LIVELLO SITO NEL COMUNE DI AQUARA-	
DESCRIZIONE SOMMARIA	TERRENO GRAVATO DA LIVELLO DI NATURA AGRICOLA	
DATI CATASTALI E CONFINI	Foglio n. 26 part. n. 248	
TITOLO	DIRITTO DEL CONCEDENTE	
USO SPECIALE CUI SONO ADDETTI		
VALORE CAPITALE APPROSIMATIVO NETTO	CANONE ANNUALE € 4,13      € 61,88.	VALORE AFFRANCO
SE IN PARTE UTILIZZATO COME BENE PATRIMONIALE	RENDITA	
CUSTODE CONSEGNETARIO		
ANNOTAZIONE	Terreno Agricolo Gravato da Livello	
COMPILATO IL	17.08.2015	IL COMPILATORE RESPONSABILE Dott. Ing. Vito Brenca 

**INVENTARIO DEI BENI IMMOBILIARI DI USO PUBBLICO PER  
DESTINAZIONE****Pagina  
62**


DENOMINAZIONE ED UBICAZIONE DEL BENE	TERRENO GRAVATO DALIVELLO SITO NEL COMUNE DI AQUARA-	
DESCRIZIONE SOMMARIA	TERRENO GRAVATO DALIVELLO DINATURA AGRICOLA	
DATI CATASTALI E CONFINI	Foglio n. 26 part. n. 247	
TITOLO	DIRITTO DEL CONCEDENTE	
USO SPECIALE CUI SONO ADDETTI		
VALORE CAPITALE APPROSSIMATIVO NETTO	CANONE ANNUALE € 181,95€ 2.729,25.	VALORE AFFRANCO
SE IN PARTE UTILIZZATO COME BENE PATRIMONIALE	RENDITA	
CUSTODE CONSEGNETARIO		
ANNOTAZIONE	Terreno Agricolo Gravato da Livello	
COMPILATO IL	17.08.2015	IL COMPILATORE RESPONSABILE Dott. Ing. Vito Brenca 




**INVENTARIO DEI BENI IMMOBILIARI DI USO PUBBLICO PER  
DESTINAZIONE****Pagina****63**

DENOMINAZIONE ED UBICAZIONE DEL BENE	TERRENO GRAVATO DALIVELLO SITO NEL COMUNE DI AQUARA--	
DESCRIZIONE SOMMARIA	TERRENO GRAVATO DALIVELLO DINATURA AGRICOLA	
DATI CATASTALI E CONFINI	Foglio n. 27 part. n. 129	
TITOLO	DIRITTO DEL CONCEDENTE	
USO SPECIALE CUI SONO ADDETTI		
VALORE CAPITALE APPROSIMATIVO NETTO	CANONE ANNUALE € 75,60	VALORE AFFRANCO € 1.134,00.
SE IN PARTE UTILIZZATO COME BENE PATRIMONIALE	RENDITA	
CUSTODE CONSEGNETARIO		
ANNOTAZIONE	Terreno Agricolo Gravato da Livello	
COMPILATO IL	17.08.2015	IL COMPILATORE RESPONSABILE Dott. Ing. Vito Brenca 


**INVENTARIO DEI BENI IMMOBILIARI DI USO PUBBLICO PER DESTINAZIONE****Pagina****64**

DENOMINAZIONE ED UBICAZIONE DEL BENE	TERRENO GRAVATO DA LIVELLO SITO NEL COMUNE DI AQUARA-		
DESCRIZIONE SOMMARIA	TERRENO GRAVATO DA LIVELLO DI NATURA AGRICOLA		
DATI CATASTALI E CONFINI	Foglio n. 27 part. n. 265		
TITOLO	DIRITTO DEL CONCEDENTE		
USO SPECIALE CUI SONO ADDETTI			
VALORE CAPITALE APPROSSIMATIVO NETTO	CANONE ANNUALE	VALORE AFFRANCO	
	€ 45,45		€ 681,75
SE IN PARTE UTILIZZATO COME BENE PATRIMONIALE	RENDITA		
CUSTODE CONSEGNETARIO			
ANNOTAZIONE	Terreno Agricolo Gravato da Livello		
COMPILATO IL	17.08.2015	IL COMPILATORE RESPONSABILE	
		Dott. Ing. Vito Brenca 	


**INVENTARIO DEI BENI IMMOBILIARI DI USO PUBBLICO PER DESTINAZIONE****Pagina****65**

DENOMINAZIONE ED UBICAZIONE DEL BENE	TERRENO GRAVATO DA LIVELLO SITO NEL COMUNE DI AQUARA-	
DESCRIZIONE SOMMARIA	TERRENO GRAVATO DA LIVELLO DI NATURA AGRICOLA	
DATI CATASTALI E CONFINI	Foglio n. 27 part. n. 412	
TITOLO	DIRITTO DEL CONCEDENTE	
USO SPECIALE CUI SONO ADDETTI		
VALORE CAPITALE APPROSSIMATIVO NETTO	CANONE ANNUALE € 224,03	VALORE AFFRANCO € 3.360,38
SE IN PARTE UTILIZZATO COME BENE PATRIMONIALE	RENDITA	
CUSTODE CONSEGNETARIO		
ANNOTAZIONE	Terreno Agricolo Gravato da livello	
COMPILATO IL	17.08.2015	IL COMPILATORE RESPONSABILE Dott. Ing. Vito Brenca 


**INVENTARIO DEI BENI IMMOBILIARI DI USO PUBBLICO PER  
DESTINAZIONE****Pagina****66**

DENOMINAZIONE ED UBICAZIONE DEL BENE	TERRENO GRAVATO DALIVELLO SITO NEL COMUNE DI AQUARA-	
DESCRIZIONE SOMMARIA	TERRENO GRAVATO DALIVELLO DI NATURA AGRICOLA	
DATI CATASTALI E CONFINI	Foglio n. 27 part. n. 413	
TITOLO	DIRITTO DEL CONCEDENTE	
USO SPECIALE CUI SONO ADDETTI		
VALORE CAPITALE APPROSIMATIVO NETTO	CANONE ANNUALE € 24,15 € 362,25	VALORE AFFRANCO
SE IN PARTE UTILIZZATO COME BENE PATRIMONIALE	RENDITA	
CUSTODE CONSEGNATARIO		
ANNOTAZIONE	Terreno Agricolo Gravato da Livello	
COMPILATO IL	17.08.2015	IL COMPILATORE RESPONSABILE Dot. Ing. Vito Brenca 


**INVENTARIO DEI BENI IMMOBILIARI DI USO PUBBLICO PER  
DESTINAZIONE****Pagina****67**

DENOMINAZIONE ED UBICAZIONE DEL BENE	TERRENO GRAVATO DALIVELLO SITO NEL COMUNE DI AQUARA-	
DESCRIZIONE SOMMARIA	TERRENO GRAVATO DALIVELLO DINATURA AGRICOLA	
DATI CATASTALI E CONFINI	Foglio n. 27 part. n. 490	
TITOLO	DIRITTO DEL CONCEDENTE	
USO SPECIALE CUI SONO ADDETTI		
VALORE CAPITALE APPROSIMATIVO NETTO	CANONE ANNUALE <b>€ 11,40</b>	VALORE AFFRANCO <b>€ 171,25</b>
SE IN PARTE UTILIZZATO COME BENE PATRIMONIALE	RENDITA	
CUSTODE CONSEGNATARIO		
ANNOTAZIONE	Terreno Agricolo Gravato da Livello	
COMPILATO IL	17.08.2015	IL COMPILATORE RESPONSABILE Dott. Ing. Vito Brenca 

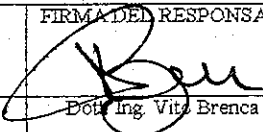
**INVENTARIO DEI BENI IMMOBILIARI DI USO PUBBLICO PER  
DESTINAZIONE****Pagina  
68**

DENOMINAZIONE ED UBICAZIONE DEL BENE	TERRENO GRAVATO DALIVELLO SITO NEL COMUNE DI AQUARA-	
DESCRIZIONE SOMMARIA	TERRENO GRAVATO DALIVELLO DI NATURA AGRICOLA	
DATI CATASTALIE CONFINI	Foglio n. 27 part. n. 693	
TITOLO	DIRITTO DEL CONCEDENTE	
USO SPECIALE CUI SONO ADDETTI		
VALORE CAPITALE APPROSSIMATIVO NETTO	CANONE ANNUALE € 124,88€ 1.873,13	VALORE AFFRANCO
SE IN PARTE UTILIZZATO COME BENE PATRIMONIALE	RENDITA	
CUSTODE CONSEGNETARIO		
ANNOTAZIONE	Terreno agricolo Gravato da Livello	
COMPILATO IL	17.08.2015	IL COMPILATORE RESPONSABILE Dott. Ing. Vito Brenca 

INVENTARIO DEI BENI IMMOBILIARI DI USO PUBBLICO PER DESTINAZIONE		Pagina 69
DENOMINAZIONE ED UBICAZIONE DEL BENE	CASA COMUNALE SITA IN LOC. MERCANTELLA CON ANNESSA VASCA LEGNAIA E FORNO E TERRENO LIMITROFO- EREDITA' MARTINO VITTORIO-BENE NON ALIENABILE	
DESCRIZIONE SOMMARIA	IMMOBILE CON STRUTTURA PORTANTE IN MURATURA MISTA PIETRE E C.A., COMPOSTO DA DUE PIANI	
DATI CATASTALI E CONFINI	FOGLIO DI MAPPA N.16 N.130 Ha 00.21.85; FOGLIO DI MAPPA N.16 N.131 Ha 00.21.93;	
TITOLO	PROPRIETA' - Beneficio di inventario del Notaio Giovanni De Bartolomeis del 27/04/2011.	
USO SPECIALE CUI SONO ADDETTI	Beneficienza "Disposizione a favore dei poveri" art. 630 cod. civile - volontà del De Cuius.	
VALORE CAPITALE APPROSSIMATIVO NETTO	VALORE ATTUALE	PREZZO D'ACQUISTO
SE IN PARTE UTILIZZATO COME BENE PATRIMONIALE	RENDITA	
CUSTODE CONSEGNATARIO		
ANNOTAZIONE		
COMPILATO IL	17.08.2015	IL COMPILATORE RESPONSABILE Dott. Ing. Vito Brenca


DATA	OGGETTO DELLA VARIAZIONE	FIRMA DEL RESPONSABILE
17.08.2015		 Dott. Ing. Vito Brenca

INVENTARIO DEI BENI IMMOBILIARI DI USO PUBBLICO PER DESTINAZIONE		Pagina 70
DENOMINAZIONE ED UBICAZIONE DEL BENE	IMMOBILE COMUNALE SITO IN VIA CAMPOROTONDO CON ANNESSA VASCA LEGNAIA E FORNO E TERRENO LIMITROFO- EREDITA' MARTINO VITTORIO	
DESCRIZIONE SOMMARIA	IMMOBILE CON STRUTTURA PORTANTE IN MURATURA DI PIETRAME.	
DATI CATASTALI E CONFINI	FOGLIO DI MAPPAN.24 N.102 SUB 2; FOGLIO DI MAPPAN.24 N.520 SUB 4;	
TITOLO	PROPRIETA'- Beneficio di inventario del Notaio Giovanni De Bartolomeis del 27/04/2011.	
USO SPECIALE CUI SONO ADDETTI		
VALORE CAPITALE APPROSSIMATIVO NETTO	VALORE ATTUALE € 40.000,00	PREZZO D'ACQUISTO € 40.000,00
SE IN PARTE UTILIZZATO COME BENE PATRIMONIALE	RENDITA	
CUSTODE CONSEGNETARIO		
ANNOTAZIONE		
COMPILATO IL	17.08.2015	IL COMPILATORE RESPONSABILE Dott. Ing. Vito Brenca


DATA	OGGETTO DELLA VARIAZIONE	FIRMA DEL RESPONSABILE
17.08.2015		 Dott. Ing. Vito Brenca




<b>INVENTARIO DEI BENI IMMOBILIARI DI USO PUBBLICO PER DESTINAZIONE</b>		<b>Pagina 71</b>
DENOMINAZIONE ED UBICAZIONE DEL BENE	TERRENO COMUNALE SITA IN LOC. CAMPOROTONDO- EREDITA' MARTINO VITTORIO	
DESCRIZIONE SOMMARIA	SEMINATIVO	
DATI CATASTALI E CONFINI	FOGLIO DI MAPPAN. 24 N.103 Ha 00.01.72;	
TITOLO	PROPRIETA' PER 2/3 - Beneficio di inventario del Notaio Giovanni De Bartolomeis del 27/04/2011.	
USO SPECIALE CUI SONO ADDETTI		
VALORE CAPITALE APPROSSIMATIVO NETTO	VALORE ATTUALE € 15.000,00	PREZZO D'ACQUISTO € 15.000,00
SE IN PARTE UTILIZZATO COME BENE PATRIMONIALE	RENDITA	
CUSTODE CONSEGNETARIO		
ANNOTAZIONE		
COMPILATO IL	17.08.2015	IL COMPILATORE RESPONSABILE Dott. Ing. Vito Brenca

DATA	OGGETTO DELLA VARIAZIONE	FIRMA DEL RESPONSABILE
17.08.2015		 Dott. Ing. Vito Brenca


INVENTARIO DEI BENI IMMOBILIARI DI USO PUBBLICO PER DESTINAZIONE		Pagina 72
DENOMINAZIONE ED UBICAZIONE DEL BENE	TERRENO COMUNALE SITO IN LOC. MASUSANO- EREDITA' MARTINO VITTORIO	
DESCRIZIONE SOMMARIA	ULIVETO	
DATI CATASTALI E CONFINI	FOGLIO DI MAPPAN.16 N.58 Ha 00.09.04; FOGLIO DI MAPPAN.16 N.65 Ha 00.08.31;	
TITOLO	PROPRIETA' - Beneficio di inventario del Notaio Giovanni De Bartolomeis del 27/04/2011.	
USO SPECIALE CUI SONO ADDETTI	TERRENO RICADENTE SECONDO IL VIGENTE P.R.G. NELLA ZONA "E"	
VALORE CAPITALE APPROSSIMATIVO NETTO	VALORE ATTUALE € 12.000,00	PREZZO D'ACQUISTO € 12.000,00
SE IN PARTE UTILIZZATO COME BENE PATRIMONIALE	RENDITA	
CUSTODE CONSEGNATARIO		
ANNOTAZIONE		
COMPILATO IL	17.08.2015	IL COMPILATORE RESPONSABILE Dott. Ing. Vito Brenca

DATA	OGGETTO DELLA VARIAZIONE	FIRMA DEL RESPONSABILE
17.08.2015		 Dott. Ing. Vito Brenca


<b>INVENTARIO DEI BENI IMMOBILIARI DI USO PUBBLICO PER DESTINAZIONE</b>		<b>Pagina 73</b>
DENOMINAZIONE ED UBICAZIONE DEL BENE	TERRENO COMUNALE SITO IN LOC. IANNACE - PINETA COMUNALE	
DESCRIZIONE SOMMARIA	PINETA COMUNALE	
DATI CATASTALI E CONFINI	FOGLIO DI MAPPAN. 21 N. 88 Ha 02.43.17; FOGLIO DI MAPPAN. 21 N. 89 Ha 02.41.75; FOGLIO DI MAPPAN. 21 N. 90 Ha 04.14.00; FOGLIO DI MAPPAN. 21 N. 113 Ha 02.67.22; FOGLIO DI MAPPAN. 21 N. 145 Ha 00.35.06; FOGLIO DI MAPPAN. 22 N. 91 Ha 15.41.32; FOGLIO DI MAPPAN. 23 N. 44 Ha 01.15.10; FOGLIO DI MAPPAN. 23 N. 45 Ha 01.46.85;	
TITOLO	PROPRIETA'	
USO SPECIALE CUI SONO ADDETTI	TERRENO RICADENTE SECONDO IL VIGENTE P.R.G. NELLA ZONA "E"	
VALORE CAPITALE APPROSSIMATIVO NETTO	VALORE € 45.000,00	
SE IN PARTE UTILIZZATO COME BENE PATRIMONIALE	RENDITA	
CUSTODE CONSEGNATARIO		
ANNOTAZIONE	IMMOBILE DA VALORIZZARE TRAMITE PROGETTO DI TAGLIO	
COMPILATO IL	17.08.2015	IL COMPILATORE RESPONSABILE Dott. Ing. Vito Brenca

DATA	OGGETTO DELLA VARIAZIONE	FIRMA DEL RESPONSABILE
17.08.2015		 Dott. Ing. Vito Brenca

INVENTARIO DEI BENI IMMOBILIARI DI USO PUBBLICO PER DESTINAZIONE		Pagina 74
DENOMINAZIONE ED UBICAZIONE DEL BENE	TERRENO COMUNALE SITO IN LOC. LAURI-	
DESCRIZIONE SOMMARIA	BOSCO CEDUO	
DATI CATASTALI E CONFINI	FOGLIO DI MAPPAN.34 N.27 Ha 35.97.89; FOGLIO DI MAPPAN.34 N.28 Ha 01.96.40; FOGLIO DI MAPPAN.34 N.81 Ha 08.20.90;	
TITOLO	PROPRIETA'	
USO SPECIALE CUI SONO ADDETTI	TERRENO RICADENTE SECONDO IL VIGENTE P.R.G. NELLA ZONA "E"	
VALORE CAPITALE APPROSSIMATIVO NETTO	VALORE € 162.000,00	
SE IN PARTE UTILIZZATO COME BENE PATRIMONIALE	RENDITA	
CUSTODE CONSEGnatARIO		
ANNOTAZIONE	IMMOBILE DA VALORIZZARE TRAMITE PROGETTO DI TAGLIO	
COMPILATO IL	17.08.2015	IL COMPILATORE RESPONSABILE Dott. Ing. Vito Brenca

DATA	OGGETTO DELLA VARIAZIONE	FIRMA DEL RESPONSABILE
17.08.2015		 Dott. Ing. Vito Brenca

INVENTARIO DEI BENI IMMOBILIARI DI USO PUBBLICO PER DESTINAZIONE		Pagina 75
DENOMINAZIONE ED UBICAZIONE DEL BENE	TERRENO COMUNALE SITO IN LOC. MACCHIE - ILICE	
DESCRIZIONE SOMMARIA	BOSCO CEDUO	
DATI CATASTALI E CONFINI	FOGLIO DI MAPPA N. 27 N. 41 Ha 07.28.04; FOGLIO DI MAPPA N. 27 N. 42 Ha 14.60.00;	
TITOLO	PROPRIETA'	
USO SPECIALE CUI SONO ADDETTI	TERRENO RICADENTE SECONDO IL VIGENTE P.R.G. NELLA ZONA "E"	
VALORE CAPITALE APPROSSIMATIVO NETTO	VALORE € 77.000,00	
SE IN PARTE UTILIZZATO COME BENE PATRIMONIALE	RENDITA	
CUSTODE CONSEGNETARIO		
ANNOTAZIONE	IMMOBILE DA VALORIZZARE TRAMITE PROGETTO DI TAGLIO	
COMPILATO IL	17.08.2015	IL COMPILATORE RESPONSABILE Dott. Ing. Vito Brenca

DATA	OGGETTO DELLA VARIAZIONE	FIRMA DEL RESPONSABILE
17.08.2015		 Dott. Ing. Vito Brenca