

## DELIBERAZIONE DELLA GIUNTA COMUNALE

*Copia*

N° 88 del Reg.

Data: 14/11/2012

**OGGETTO:** Approvazione progetto esecutivo "Orientamento negli Alburni: a spasso tra Acque e Fontane"-

L'Anno DUEMILADODICI (2012), il giorno QUATTORDICI (14) del mese di NOVEMBRE alle ore 18,00, nella sala delle adunanze del Comune, sotto la presidenza del Geom. Franco MARTINO nella sua qualità di Sindaco, si è riunita la Giunta Comunale

CON CONVOCAZIONE DEL SINDACO EX ART. 50 1° CO. T.U. E.L. 18/8/2000 N. 267

Componenti	Presenti	Assenti	
Geom Martino Franco	X		Assegnati n.: 5
Sig. Mastrantuono Luigi	X		In Carica n.: 5
Sig. Volpe Emilio	X		Presenti n.: 3
Sig. Scotillo Antonio		X	Assenti n.: 2
Sig. Andresano Tullio		X	
			Assenti i Signori:
			Sig. Scotillo Antonio - Sig. Andresano Tullio -

Risultato che gli intervenuti sono in numero legale.

Partecipa con funzioni consultive, referenti, di assistenza e verbalizzazione (art. 97 comma 4.a, del T.U.E.L. n. 267/2000), il Segretario Comunale Dott. Fernando Antico;

**Il Presidente** dichiara aperta la riunione sull'argomento ed invita i convocati a deliberare sull'oggetto sopraindicato, premettendo che, sulla proposta della presente deliberazione i responsabili delle aree interessate hanno espresso il proprio parere, come di seguito riportato:

AREA INTERESSATA		AREA FINANZIARIA	
VISTO: si esprime parere FAVOREVOLE in ordine alla regolarità tecnica della presente proposta di deliberazione, ai sensi e per gli effetti dell'art. 49, comma 1 del T.U.E.L. n. 267/2000-		VISTO: ai sensi e per gli effetti dell'art. 49, comma 1 e dell'art. 151, comma 4 del T.U.E.L. n. 267/2000 SI ATTESTA la regolarità contabile/copertura finanziaria della spesa prevista nella presente proposta di deliberazione.	
Dalla Residenza Comunale 14/11/2012	IL RESPONSABILE DELL'AREA F.to Ing Vito Brenca [Tecnica]	Dalla Residenza Comunale 14/11/2012	IL RESPONSABILE DELL'AREA F.to

## LA GIUNTA MUNICIPALE

Premesso che:

- con decisione n. C (2007) 5712 del 20 Novembre 2007 della Commissione Europea, è stato approvata la revisione del Programma di Sviluppo Rurale della Campania (PSR) 2007-2013, e modificata la decisione della Commissione C(2007) 5712 del 20/11/2007 recante approvazione del programma di sviluppo rurale recepita con deliberazione della Giunta Regionale n. 283 del 19/03/2010;
- con D.R.D. n. 101 del 26/04/2010 è stato approvato il "Bando per la selezione dei Piani di Sviluppo Locale (PSL): Graduatoria definitiva – prima scadenza";
- con successivi D.R.D. n. 251 del 28/12/2010 è stato approvato il PEA "P.S.R. 2007/2013 – Asse IV – Approccio Leader. G.A.L. I Sentieri del Buon Vivere S.c.a.r.l. Piani Esecutiva Annuali (PEA) – Conformità";
- con Delibera del Consiglio di Amministrazione n. 1 del 23/01/2012 del G.A.L. "I Sentieri del Buon Vivere S.c.a.r.l." è stato approvato il Bando di attuazione della Misura 313 – Incentivazione di attività turistiche;
- detta Misura, destinata ai Comuni il cui territorio è ricompreso l'ambito del G.A.L. medesimo, come indicati sul bando, si basa sulla consapevolezza che il turismo può rappresentare un'importante opportunità di invertire il trend del declino sociale ed economico e dei segnali di spopolamento evidenti nelle aree interne;
- la Comunità Montana Alburni, rispetto alle tipologie d'intervento previste (**Tipologia A – Realizzazione di percorsi turistici, Tipologia B – Attività divulgative e di promozione del territorio**) ed in considerazione dell'esiguità dell'importo massimo finanziabile, pari ad € 20.000,00 al lordo dell'IVA, ha proposto ai Comuni del proprio comprensorio un coordinamento delle relative progettazione da redigersi per l'accesso ai finanziamenti della misura in argomento, in modo da organizzare le attività da realizzarsi nell'interesse dell'intero territorio degli Alburni;
- in merito a quanto prima riportato la **Comunità Montana Alburni ed i Comuni di Aquara, Bellosguardo, Castelcivita, Controne, Corleto M., Ottati, Petina, Postiglione, Sant'Angelo a F., Sicignano degli A.**, con deliberazioni dei propri organi esecutivi, rispettivamente n. 52 del 18/06/2012; n. 47 del 22/06/2012; n. 54 del 13/06/2012; n. 14 del 12/06/2012; n. 43 del 26/06/2012; n. 58 del 11/06/2012; n. 36 del 20/06/2012; n. 12 del 25/06/2012; n. 67 del 12/06/2012; n. 75 del 12/06/2012; n. 59 del 03/07/2012, hanno approvato uno schema di protocollo d'intesa, per le motivazioni negli atti medesimi riportati, atto a regolamentare le attività riguardanti l'accesso alla Misura 313 del G.A.L. "**I Sentieri del Buon Vivere**" S.c.r.l. e la redazione delle relative progettazioni;
- il protocollo d'intesa in argomento è stato sottoscritto tra le parti interessate in data 05/07/2012;
- in considerazione delle disposizioni contenute nel protocollo d'intesa all'ufficio tecnico della Comunità Montana Alburni è conferito l'incarico riguardante l'attivazione di tutto il relativo iter procedimentale per l'accesso ai finanziamenti in argomento, compreso la redazione della relativa progettazione, in modo da coordinare gli interessi generali del comprensorio con le particolari esigenze di ogni singolo Comune, con previsioni progettuali orientate al raggiungimento di detti obiettivi;

**DATO ATTO** che il geom. Luciano Cennamo ed il geom. Sandro Legato, dell'Ufficio Tecnico della Comunità Montana Alburni, in merito alla Misura 313 del G.A.L. e all'incarico loro conferito con gli atti innanzi richiamati, hanno redatto per conto di questo Comune il progetto "*Orientiamoci negli Alburni: a spasso tra Acque e Fontane*", da candidare a finanziamento nell'ambito della misura medesima tip. a) "Realizzazione di percorsi turistici" - tip. b) "Attività divulgative e di promozione del territorio", come da bando di attuazione approvato con la deliberazione del Consiglio del G.A.L. in premessa richiamata;

**VISTO** il progetto in argomento, dell'importo di € 32.519,82, oltre l'IVA per l'importo di € 6.695,26, per un totale complessivo di € 39.215,08, come risultante dal quadro economico riepilogativo riportato nell'allegata tabella;

**DATO ATTO:**

-che lo stesso è costituito dai seguenti elaborati:

- Relazione descrizione progetto;
- Relazione tecnica economica;
- Grafici di progetto
- Quadro economico del progetto;
- Cronoprogramma
- Elenco dei prezzi unitari
- Computo metrico estimativo
- Atti amministrativi

-che alcune attività previste nel progetto saranno realizzate anche nei territori di Controne e Castelvita, in quanto collegate tra loro rispetto alle comuni tipicità locali e a percorsi e sentieri comuni, come da lettera d'intenti sottoscritte dal Sindaco del Comune di Aquara e dai Sindaci dei Comuni innanzi richiamati, che si allega alla presente;

-che nel progetto in argomento è stato previsto anche un percorso panoramico nel quale sono stati individuati, nei Comuni di Bellosguardo, Aquara, Castelvita, Postiglione e Sicignano degli Alburni, dei punti maggiormente fruibili dal punto di vista paesaggistico e strategicamente rilevanti per la fruizione del territorio;

-che in detti punti è prevista l'installazione di binocoli panoramici, come concordato nella lettera d'intenti tra i Sindaci dei Comuni innanzi elencati, che si allega anch'essa alla presente;

**RITENUTO** il progetto in argomento meritevole di approvazione, in quanto la realizzazione del medesimo ha l'obiettivo di:

- accrescere l'attrattività delle aree rurali del territorio comunale;
- valorizzare le risorse naturali, architettoniche e culturali delle aree rurali rendendole attrattori turistici;
- innescare processi di sviluppo sostenibile integrato;
- promuovere la conoscenza dei prodotti di qualità del territorio;
- promuovere l'offerta turistica del territorio;
- realizzare infrastrutture informative a supporto della promozione e della valorizzazione del territorio;

**RAVVISATA** la necessità, a norma delle istruzioni emanate Bando in argomento, di dover autorizzare il Legale Rappresentante di questo Ente a presentare al G.A.L. "*I Sentieri del Buon*

*Vivere S.c.a.r.l.*” istanza di finanziamento nell’ambito della Misura 313 tip. a) “Realizzazione di percorsi turistici” - tip. b) “Attività divulgative e di promozione del territorio”, per la realizzazione del progetto in argomento;

**ritenuto**, anche, di dover individuare, nella persona del Responsabile del Servizio Dott.Ing.Vito Brenca del Comune, Aquara, il Responsabile unico del procedimento Geom.Anna Turco;

**VISTO:**

il parere di regolarità tecnica, ai sensi dell'art. 49 del D.L.vo 267/2000, dei responsabili dei servizi interessati. **Favorevole.**

ad unanimità di voti espressi per alzata di mano;

**DELIBERA**

- 1) **DI CONSIDERARE** tutto quanto in narrativa parte integrante e sostanziale della presente deliberazione;
- 2) **DI APPROVARE** il progetto esecutivo “*Orientiamoci negli Alburni: a spasso tra Acque e Fontane*”, redatto dall’Ufficio Tecnico della Comunità Montana Alburni nelle persone del geom. Luciano Cennamo e del geom. Sandro Legato, come da protocollo d’intesa sopra richiamato, costituito dagli elaborati elencati in premessa e che qui si intendono richiamati, dell’importo € 32.519,82, oltre l’IVA per l’importo di € 6.695,26, per un totale complessivo di € 39.215,08, come risultante dal quadro economico riepilogativo riportato nell’allegata tabella;
- 3) **DI DARE ATTO** che l’opera di che trattasi troverà copertura finanziaria con i fondi della misura 313 previsti dal Bando di attuazione approvato con Delibera del Consiglio di Amministrazione n. 1 del 23/01/2012 del G.A.L. “*I Sentieri del Buon Vivere S.c.a.r.l.*”
- 4) **DI AUTORIZZARE** il Sindaco pro-tempore a presentare al G.A.L. “*I Sentieri del Buon Vivere S.c.a.r.l.*” istanza di finanziamento nell’ambito della Misura 313 tip. a) “Realizzazione di percorsi turistici” - tip. b) “Attività divulgative e di promozione del territorio”, per la realizzazione del progetto di che trattasi;
- 5) di nominare Responsabile unico del procedimento Geom.Anna Turco, il Responsabile del Servizio Dott.Ing.Vito Brenca;
- 6) di dichiarare il presente atto con separate ed unanime votazione, immediatamente esecutivo, ai sensi dell’art. 134, 4° comma del D.Lgs. 267/2000.



**Comune di Bellosguardo**



**Comune di Castelvita**



**Comune di Sicignano degli A.**



**Comune di Postiglione**

## LETTERA D'INTENTI

### TRA

Il **dott. Giuseppe Parente**, in qualità di Sindaco pro-tempore del Comune di <sup>BELLOSQUARO</sup>~~Sicignano degli~~ ~~Alburni~~;

il **geom. Franco Martino**, in qualità di Sindaco pro-tempore del Comune di <sup>AQUARA</sup>~~Sicignano degli~~ ~~Alburni~~;

La **Dott.ssa Marisa Di Vito**, in qualità di Commissario Prefettizio del Comune di Castelvita;

**L'Avv. Alfonso Amato**, in qualità di Sindaco pro-tempore del Comune di Sicignano degli Alburni;

il **dr. Pietro Pellegrino**, in qualità di Sindaco pro-tempore del Comune di Postiglione.

Le parti, nel **premettere** quanto segue:

- Il G.A.L. "I Sentieri del Buon Vivere S.c.a.r.l.", con deliberazione del proprio Consiglio di Amministrazione n. 1 del 23/01/2012, ha approvato il Bando di attuazione della Misura 313 – Incentivazione di attività turistiche. Detta misura destinata ai Comuni il cui territorio è ricompreso l'ambito del G.A.L. medesimo, come indicati sul bando, si basa sulla consapevolezza che il turismo può rappresentare un'importante opportunità di invertire il trend del declino sociale ed economico e dei segnali di spopolamento evidenti nelle aree interne.
- La Comunità Montana Alburni, rispetto alle tipologie d'intervento previste (Tipologia A – Realizzazione di percorsi turistici, Tipologia B – Attività divulgative e di promozione del territorio) ed in considerazione dell'esiguità dell'importo massimo finanziabile, pari ad € 20.000,00 al lordo dell'IVA, ha proposto ai Comuni del proprio comprensorio un

coordinamento delle relative progettazione da redigersi per l'accesso ai finanziamenti della misura in argomento, in modo da organizzare le attività da realizzarsi nell'interesse dell'intero territorio degli Alburni.

- In merito la Comunità Montana Alburni ed i Comuni di Aquara, Bellosguardo, Castelvita, Controne, Corleto M., Ottati, Petina, Postiglione, Sant'Angelo a F., Sicignano degli A., con deliberazioni dei propri organi esecutivi, rispettivamente n. 52 del 18/06/2012; n. 47 del 22/06/2012; n. 54 del 13/06/2012; n. 14 del 12/06/2012; n. 43 del 26/06/2012; n. 58 del 11/06/2012; n. 36 del 20/06/2012; n. 12 del 25/06/2012; n. 67 del 12/06/2012; n. 75 del 12/06/2012; n. 59 del 03/07/2012, hanno approvato uno schema di protocollo d'intesa, per le motivazioni negli atti medesimi riportati, atto a regolamentare le attività riguardanti l'accesso alla Misura 313 del G.A.L. "I Sentieri del Buon Vivere" S.c.r.l. e la redazione delle relative progettazioni. Il protocollo d'intesa in argomento è stato sottoscritto tra le parti interessate in data 05/07/2012.
- In considerazione delle disposizioni contenute nel protocollo d'intesa all'ufficio tecnico della Comunità Montana Alburni è conferito l'incarico riguardante l'attivazione di tutto il relativo iter procedimentale per l'accesso ai finanziamenti in argomento, compreso la redazione della relativa progettazione, in modo da coordinare gli interessi generali del comprensorio con le particolari esigenze di ogni singolo Comune, con previsioni progettuali orientate al raggiungimento di detti obiettivi;

con il presente atto, di inserire nei progetti in argomento alcune attività da realizzarsi di comune accordo per valorizzare le tipicità e le risorse dei propri territori.

In particolare modo è intenzione di creare sul territorio degli Alburni, nell'ambito delle indicazioni e degli obiettivi posti con la sottoscrizione del protocollo d'intesa in premessa richiamato, un percorso panoramico dove i turisti possano osservare le bellezze paesaggistiche del nostro territorio.

Individuati i punti maggiormente fruibili dal punto di vista paesaggistico e strategicamente rilevanti per la fruizione del territorio nei Comuni di Bellosguardo, Aquara, Castelvita, Postiglione e Sicignano degli Alburni, in quanto quali offrono una straordinaria varietà vedutistica, i convenuti concordano di installare nei punti individuati dei binocoli panoramici.

In tal senso, all'Ufficio Tecnico della Comunità Montana Alburni, incaricato della progettazione, si dà specifica disposizione di prevedere, nelle progettazioni dei Comuni sottoscrittori della presente lettera d'intenti, tutte le azioni inerenti le attività in argomento, tenendo in considerazione le indicazioni sopra riportate. Solo il binocolo da installare nel Comune di Postiglione è da prevedersi nel progetto del Comune di Sicignano degli A., non potendo il Comune medesimo presentare la propria progettazione perché incluso nell'elenco dei progetti PIRAP Cilento per la stessa misura di finanziamento, anche perché i due punti


previsti nei Comuni in argomento risultano necessari in quanto danno continuità di visione di tutta la vallata del Sele e del Tanagro.

Le modalità di collaborazione fra le parti saranno definite in apposita convenzione da stipulare successivamente all'approvazione del progetto di cui sopra.

Data, 11 NOV. 2012

**Comune di Bellosguardo**

Dott. Giuseppe Parente



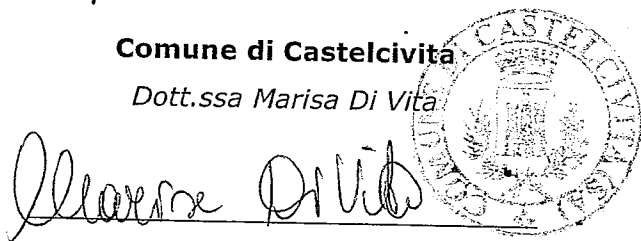
**Comune di Aquara**

geom. Franco Martino




**Comune di Castelcivita**

Dott.ssa Marisa Di Vita




**Comune di Postiglione**

dr. Pietro Pellegrino



**Comune di Sigignano degli A.**





**Comune di Castelvita**



Provincia di Salerno



## **LETTERA D'INTENTI**

### **TRA**

La **Dott.ssa Marisa Di Vito**, in qualità di Commissario Prefettizio del Comune di Castelvita;  
Il **geom. Franco Martino**, in qualità di Sindaco pro-tempore del Comune di Aquara;  
l'ing. **Nicola Pastore**, in qualità di Sindaco pro-tempore del Comune di Controne.

Le parti, nel **premettere** quanto segue:

- Il G.A.L. "I Sentieri del Buon Vivere S.c.a.r.l.", con deliberazione del proprio Consiglio di Amministrazione n. 1 del 23/01/2012, ha approvato il Bando di attuazione della Misura 313 - Incentivazione di attività turistiche. Detta misura destinata ai Comuni il cui territorio è ricompreso l'ambito del G.A.L. medesimo, come indicati sul bando, si basa sulla consapevolezza che il turismo può rappresentare un'importante opportunità di sviluppo economico e sociale nelle aree interne.
- La Comunità Montana Alburni, rispetto alle tipologie d'intervento previste (Tipologia A - Realizzazione di percorsi turistici, Tipologia B - Attività divulgative e di promozione del territorio) ed in considerazione dell'esiguità dell'importo massimo finanziabile, pari ad € 20.000,00 al lordo dell'IVA, ha proposto ai Comuni del proprio comprensorio un coordinamento delle relative progettazioni da redigersi per l'accesso ai finanziamenti della misura in argomento, in modo da organizzare le attività da realizzarsi nell'interesse dell'intero territorio degli Alburni.
- In merito la Comunità Montana Alburni ed i Comuni di Aquara, Bellosguardo, Castelvita, Controne, Corleto M., Ottati, Petina, Postiglione, Sant'Angelo a F., Sicignano degli A., con deliberazioni dei propri organi esecutivi, rispettivamente n. 52 del 18/06/2012; n. 47 del 22/06/2012; n. 54 del 13/06/2012; n. 14 del 12/06/2012; n. 43 del 26/06/2012; n. 58 del 11/06/2012; n. 36 del 20/06/2012; n. 12 del 25/06/2012; n. 67 del 12/06/2012; n. 75 del 12/06/2012; n. 59 del 03/07/2012, hanno approvato uno schema di protocollo d'intesa, per le motivazioni negli atti medesimi riportati, atto a regolamentare le attività riguardanti l'accesso alla Misura 313 del G.A.L. "I Sentieri del Buon Vivere" S.c.r.l. e la redazione delle relative progettazioni. Il protocollo d'intesa in argomento è stato sottoscritto tra le parti interessate in data 05/07/2012.



- In considerazione delle disposizioni contenute nel protocollo d'intesa all'ufficio tecnico della Comunità Montana Alburni è conferito l'incarico riguardante l'attivazione di tutto il relativo iter procedimentale per l'accesso ai finanziamenti in argomento, compreso la redazione della relativa progettazione, in modo da coordinare gli interessi generali del comprensorio con le particolari esigenze di ogni singolo Comune, con previsioni progettuali orientate al raggiungimento di detti obiettivi;

### CONCORDANO

con il presente atto, di inserire nei progetti in argomento, riguardanti i propri Comuni, alcune attività da realizzarsi di comune accordo per valorizzare le tipicità del territorio.

In particolare stabiliscono di organizzare l'evento Cooking Show: *"Il fagiolo di Controne e l'olio di Aquara nelle Grotte di Castelvita"*, con l'obiettivo di dare risalto, in perfetta concomitanza, ai prodotti tipici per eccellenza, il fagiolo di Controne e l'olio di Aquara, ed al luogo di maggiore pregio del territorio degli Alburni, le Grotte di Castelvita. La manifestazione dovrà svolgersi all'interno delle Grotte, dove sarà allestito un laboratorio di cucina, con l'esibizione di chef di livello nazionale, i quali realizzeranno le ricette tradizionali e più particolari a base di fagiolo di Controne. Servite a pranzo saranno motivo di confronto con gli addetti ai lavori e con i personaggi dello star-food system (giornalisti e blogger accreditati).

progettazione, si dà specifica disposizione di prevedere, nelle progettazioni del Comune di Aquara, tutte le azioni inerenti l'organizzazione del suddetto evento, tenendo in considerazione le indicazioni sopra riportate,

Le modalità di collaborazione fra le parti saranno definite in apposita convenzione da stipulare successivamente all'approvazione del progetto di cui sopra.



Castelvita, 13.11.2012

**Comune di Castelvita**  
**Il Commissario Prefettizio**  
Dott.ssa Marisa Di Vito  
  


**Comune di Aquara**

geom. Franco Martino  
  


**Comune di Controne**

Ing. Nicola Pastore  
  




## LETTERA D'INTENTI

### TRA

Il **geom. Franco Martino**, in qualità di Sindaco pro-tempore del Comune di Aquara;

e

l'ing. **Nicola Pastore**, in qualità di Sindaco pro-tempore del Comune di Controne.

Le parti, nel **premettere** quanto segue:

- Il G.A.L. "I Sentieri del Buon Vivere S.c.a.r.l.", con deliberazione del proprio Consiglio di Amministrazione n. 1 del 23/01/2012, ha approvato il Bando di attuazione della Misura 313 - Incentivazione di attività turistiche. Detta misura destinata ai Comuni il cui territorio è ricompreso l'ambito del G.A.L. medesimo, come indicati sul bando, si basa sulla consapevolezza che il turismo può rappresentare un'importante opportunità di invertire il trend del declino sociale ed economico e dei segnali di spopolamento evidenti nelle aree interne.
- La Comunità Montana Alburni, rispetto alle tipologie d'intervento previste (Tipologia A - Realizzazione di percorsi turistici, Tipologia B - Attività divulgative e di promozione del territorio) ed in considerazione dell'esiguità dell'importo massimo finanziabile, pari ad € 20.000,00 al lordo dell'IVA, ha proposto ai Comuni del proprio comprensorio un coordinamento delle relative progettazioni da redigersi per l'accesso ai finanziamenti della misura in argomento, in modo da organizzare le attività da realizzarsi nell'interesse dell'intero territorio degli Alburni.
- In merito la Comunità Montana Alburni ed i Comuni di Aquara, Bellosguardo, Castelcivita, Controne, Corleto M., Ottati, Petina, Postiglione, Sant'Angelo a F., Sicignano degli A., con deliberazioni dei propri organi esecutivi, rispettivamente n. 52 del 18/06/2012; n. 47 del 22/06/2012; n. 54 del 13/06/2012; n. 14 del 12/06/2012; n. 43 del 26/06/2012; n. 58 del 11/06/2012; n. 36 del 20/06/2012; n. 12 del 25/06/2012; n. 67 del 12/06/2012; n. 75 del 12/06/2012; n. 59 del 03/07/2012, hanno approvato uno schema di protocollo d'intesa, per le motivazioni negli atti medesimi riportati, atto a regolamentare le attività riguardanti l'accesso alla Misura 313 del G.A.L. "I Sentieri del Buon Vivere" S.c.r.l. e la redazione delle relative progettazioni.

Il protocollo d'intesa in argomento è stato sottoscritto tra le parti interessate in data 05/07/2012.

- In considerazione delle disposizioni contenute nel protocollo d'intesa all'ufficio tecnico della Comunità Montana Alburni è conferito l'incarico riguardante l'attivazione di tutto il relativo iter procedimentale per l'accesso ai finanziamenti in argomento, compreso la redazione della relativa progettazione, in modo da coordinare gli interessi generali del comprensorio con le particolari esigenze di ogni singolo Comune, con previsioni progettuali orientate al raggiungimento di detti obiettivi;

### CONCORDANO

con il presente atto, di inserire nei progetti in argomento alcune attività da realizzarsi di comune accordo per valorizzare le tipicità dei propri territori.

In particolare stabiliscono di realizzare:

- un unico filmato che metterà in evidenza le comuni tipicità locali delle due comunità, quali le usanze, i comportamenti ed i prodotti dei due territori interessati.
- la realizzazione di supporti informativi (cartellonistica) da collocare sui propri territori, n. 2 per Comune, in modo da raccordare le indicazioni relative ai sentieri presenti nei due Comuni, che evidenziano la comune risorsa dell'acqua; in questi territori, infatti, sono presenti molte sorgenti che consentono particolari produzioni agricole quali legumi, grano, olio e vino, che ben si combinano tra di loro.


In tal senso, all'Ufficio Tecnico della Comunità Montana Alburni, incaricato della progettazione, si dà specifica disposizione di prevedere, nella progettazione del Comune di Aquara, tutte le azioni inerenti le attività in argomento, tenendo in considerazione le indicazioni sopra riportate, non potendo il Comune di Controne presentare la propria progettazione perché incluso nell'elenco dei progetti del PIRAP Cilento per la stessa misura di finanziamento.

Le attività, chiaramente, saranno oggetto di un'unica procedura di affidamento a ditte specializzate del settore, a cura degli uffici del Comune di Aquara, in modo da avere un unico riferimento per la loro realizzazione.

Le modalità di collaborazione fra le parti saranno definite in apposita convenzione da stipulare successivamente all'approvazione del progetto di cui sopra.

Aquara, NOV. 2012

  
Comune di Aquara  
Geom. Franco Martino

  
Comune di Controne  
Ing. Nicola Pastore

QUARDO ECONOMICO DI PROGETTO - BENEFICIARIO: COMUNE DI AQUARA - P.S.L. SENTIERI DEL BUON VIVERE 2007 - 2013						
FINANZIATO DAL P.S.R. CAMPANIA 2007 - 2013						
a) Realizzazione di percorsi turistici + b) Attività divulgative e di promozione del territorio						
Descrizione	UM	Quantità	Prezzo unitario	Importo Fornitura/Lavori	IVA	Totale
Realizzazione di segnaletica relativa ad itinerari tematici (da ubicare nel Comune di Aquara e di Controne)	preventivo	2	€ 1.350,00	€ 2.700,00	€ 567,00	€ 3.267,00
Realizzazione video sul territorio (Aquara e Controne)	preventivo	2	€ 3.600,00	€ 7.200,00	€ 1.512,00	€ 8.712,00
Sagra dello scazzatiello - Convegno sui prodotti tipici locali Cooking Show: "Il fagiolo di Controne e l'olio di Aquara nelle Grotte di Castelcivita"	preventivo	1	€ 1.845,00	€ 1.845,00	€ 387,45	€ 2.232,45
	preventivo	1	€ 7.708,31	€ 7.708,31	€ 1.618,75	€ 9.327,06
Recupero e riqualificazione locali per realizzazione Infopoint e centro di visita per l'informazione delle attività turistiche locali	computo metrico	1	€ 3.579,36	€ 3.579,36	€ 751,67	€ 4.331,03
Arredo locali e fornitura attrezzature informatiche per realizzazione Infopoint e centro di visita per l'informazione delle attività turistiche locali	preventivo	1	€ 3.714,51	€ 3.714,51	€ 780,05	€ 4.494,56
Installazione binocolo panoramico	preventivo	1	€ 4.635,00	€ 4.635,00	€ 973,35	€ 5.608,35
Realizzazione materiale divulgativo cartaceo	preventivo	1	€ 500,00	€ 500,00	€ 105,00	€ 605,00
Totale				€ 31.882,18	€ 6.695,26	€ 38.577,44
Spese generali (2% importo fornitura/lavori)						
				€ 637,64	€ -	
Totale complessivo						
				€ 32.519,82	€ 6.695,26	€ 39.215,08

Letto, approvato e sottoscritto  
Sindaco  
F.to Geom. Franco MARTINO

L'ASSESSORE  
F.to Sig. Luigi MASTRANTUONO

IL SEGRETARIO COMUNALE  
F.to Dott. Fernando Antico



### PUBBLICAZIONE

La presente deliberazione, ai sensi dell'art. 124 - del T.U.E.L. n° 267/2000, VIENE affissa all'Albo Pretorio Comunale per quindici giorni consecutivi a decorrere dal 15 NOV. 2012

E' stata dichiarata immediatamente eseguibile (art. 134, comma 4 del T.U.E.L. n. 267/2000)

E' stata trasmessa con lettera n. 4586, in data 15 NOV. 2012, ai Sigg. Capigruppo Consiliari, come prescritto dall'art. 125, del T.U.E.L. n. 267/2000;


Dalla Residenza Comunale, 15 NOV. 2012



IL SEGRETARIO COMUNALE  
F.to Dott. Fernando Antico

E' copia conforme all'originale per uso amministrativo e di ufficio

Dalla Residenza Comunale, 15 NOV. 2012



IL SEGRETARIO COMUNALE  
Dott. Fernando Antico

### ESECUTIVITA'

Il sottoscritto Segretario Comunale, visti gli Atti d'Ufficio,

#### ATTESTA

che la presente deliberazione E' STATA AFFISSA all'Albo Pretorio Comunale per quindici giorni consecutivi a decorrere dal 22 NOV. 2012, come prescritto dall'art. 124, comma 1, del T.U.E.L. n. 267/2000) ed è divenuta esecutiva decorsi 10 giorni dalla pubblicazione (art. 134, c. 3, del T.U. n. 267/2000).

IL SEGRETARIO COMUNALE  
F.to Dott. Fernando Antico

Dalla Residenza Comunale, \_\_\_\_\_

