


Letto, approvato e sottoscritto
Sindaco
F.to Geom. Franco MARTINO

L'ASSESSORE
F.to Sig. Luigi MASTRANTUONO

IL SEGRETARIO COMUNALE
F.to Dott. Fernando Antico




PUBBLICAZIONE

La presente deliberazione, ai sensi dell'art. 124 - del T.U.E.L. n° 267/2000, VIENE affissa all'Albo Pretorio Comunale per quindici giorni consecutivi a decorrere dal **23 APR. 2012**

E' stata dichiarata immediatamente eseguibile (art. 134, comma 4 del T.U.E.L. n. 267/2000)

E' stata trasmessa con lettera n. **1799**, in data **23 APR. 2012**, ai Sigg. Capigruppo Consiliari, come prescritto dall'art. 125, del T.U.E.L. n. 267/2000;

Dalla Residenza Comunale, **23 APR. 2012**



IL SEGRETARIO COMUNALE
F.to Dott. Fernando Antico

E' copia conforme all'originale per uso amministrativo e di ufficio

Dalla Residenza Comunale, **23 APR. 2012**



IL SEGRETARIO COMUNALE
Dott. Fernando Antico


ESECUTIVITA'

Il sottoscritto Segretario Comunale, visti gli Atti d'Ufficio,

ATTESTA

che la presente deliberazione E' STATA AFFISSA all'Albo Pretorio Comunale per quindici giorni consecutivi a decorrere dal _____ come prescritto dall'art. 124, comma 1, del T.U.E.L. n. 267/2000) ed è divenuta esecutiva decorsi 10 giorni dalla pubblicazione (art. 134, c. 3, del T.U. n. 267/2000).

Dalla Residenza Comunale, _____



IL SEGRETARIO COMUNALE
Dott. Fernando Antico



AFFISSIONE ALL'ALBO

Prot. n° **1799**

del **23 APR. 2012**

DELIBERAZIONE DELLA GIUNTA COMUNALE

Copia

N° 23 del Reg.

Data: 06/04/2012

OGGETTO: Integrazione del catasto delle aree percorse dal fuoco ai sensi dell'art.10 co.2 L.353/2000 - Legge quadro in materia di incendio boschivo.-

L'Anno DUEMILADODICI (2012), il giorno SEI (06) del mese di APRILE alle ore 13,00, nella sala delle adunanze del Comune, sotto la presidenza del Geom. Franco MARTINO nella sua qualità di Sindaco, si è riunita la Giunta Comunale

PER RIUNIONE ORDINARIA (ART. 4 REGOLAMENTO PER IL FUNZIONAMENTO DELLA GIUNTA COMUNALE)

Componenti	Presenti	Assenti	
Geom. Martino Franco	X		Assegnati n.: 5
Sig. Mastrantuono Luigi	X		In Carica n.: 5
Sig. Volpe Emilio	X		Presenti n.: 3
Sig. Scottillo Antonio		X	Assenti n.: 2
Sig. Andresano Tullio		X	
			Assenti i Signori:
			Sig. Scottillo Antonio - Sig. Andresano Tullio -

Risultato che gli intervenuti sono in numero legale.

Partecipa con funzioni consultive, referenti, di assistenza e verbalizzazione (art. 97 comma 4.a, del T.U.E.L. n. 267/2000), il Segretario Comunale Dott. Fernando Antico;

Il Presidente dichiara aperta la riunione sull'argomento ed invita i convocati a deliberare sull'oggetto sopraindicato, premettendo che, sulla proposta della presente deliberazione i responsabili delle aree interessate hanno espresso il proprio parere, come di seguito riportato:

AREA INTERESSATA	AREA FINANZIARIA
VISTO: si esprime parere FAVOREVOLE in ordine alla regolarità tecnica della presente proposta di deliberazione, ai sensi e per gli effetti dell'art. 49, comma 1 del T.U.E.L. n. 267/2000- Dalla Residenza Comunale 06/04/2012 IL RESPONSABILE DELL'AREA F.to Ing. Vito Brenca [Tecnica]	SI DA ATTO che sulla presente proposta di deliberazione non è richiesto il parere del Responsabile dell'Area Finanziaria in ordine alla regolarità contabile/copertura finanziaria.

LA GIUNTA COMUNALE

Vista la Legge 21/11/2000, n. 353, Legge quadro in materia di incendi boschivi, in seguito "la Legge";

Considerato che, ai sensi del comma 2 dell'art. 10 della Legge, i comuni devono provvedere a censire, tramite apposito catasto, i soprassuoli percorsi dal fuoco nel quinquennio precedente, curandone l'annuale aggiornamento;

Che con delibera di G.C. n.104 del 19.10.2011 esecutiva ai sensi di legge, è stato aggiornato il catasto comunale con l'inserimento dei suoli percorsi dal fuoco nel corso degli anni dal 2003 ad oggi, in esito alle risultanze fornite dal Ministero delle Politiche Agricole Alimentari e Forestali Corpo Forestale dello Stato;

Visti i fogli notizie incendi, nonché gli elaborati cartografici riferiti agli eventi verificatisi nell'anno 2011 trasmessi dal Corpo Forestale dello Stato Comando di Ottati e precisamente in *loc. Renzolino* in agro di questo Comune;

Atteso che ai sensi dell'art.10, comma 2 della Legge 353/2000 occorre provvedere all'aggiornamento del catasto comunale, integrando gli elenchi e le cartografie delle aree percorse dal fuoco di cui alla deliberazione n.104 del 19.10.2011;

Atteso pertanto che ogni attività del procedimento è stata compiuta secondo il dispositivo fissato dalla legge vigente in materia;

Visto che, conseguentemente, nulla osta a che gli elenchi e la cartografia adottati siano definitivamente approvati poiché tale adempimento deve essere assicurato entro i successivi sessanta giorni;

Ritenuto di dover procedere agli incombeni previsti dalla Legge in materia, con il definitivo aggiornamento del Catasto delle aree percorse dal fuoco nell'anno 2012;

Visto il parere favorevole del Responsabile dell'Area Tecnica in ordine alla regolarità tecnica del presente atto;

Stante l'urgenza legata alla necessità di assicurare il tempestivo adempimento fissato dalla vigente normativa in materia;

Con voti favorevoli unanimi resi in forma legale anche per quanto attiene l'esigenza di dichiarare l'immediata eseguibilità dell'atto

DELIBERA

la premessa narrativa, che qui richiamata forma parte integrante e sostanziale, nonché motivazione di fatto e di diritto del presente provvedimento.

PER LE MOTIVAZIONI in premessa, di aggiornare ai sensi del comma 2 dell'art.10 della Legge 353/2000, l'elenco e le cartografie delle aree percorse dal fuoco nel territorio comunale di Aquara con l'inserimento degli eventi verificatisi nell'anno 2012, come risultanti dai fogli notizie incendi fornite dal Ministero delle Politiche Agricole Alimentari e Forestali Corpo Forestale dello Stato, allegate al presente a provvedimento che costituisce aggiornamento dei precedenti atti Deliberativi citati in narrativa costituisce parte integrante e sostanziale;

TRASMETTERE il presente atto:

- all'Ente Parco Nazionale del Cilento e Vallo di Diano,
- alla Comunità Montana "Alburni" di Controne;
- al Comando Stazione del Corpo Forestale dello Stato di Roccaspide ed Ottati,
- alla Struttura di Supporto al Soggetto Attuatore dell'OPCM 3606/2007 c/o Settore Programmazione Interventi di Protezione Civile sul Territorio, Centro Direzionale di Napoli Isola C/3 - Napoli;

ASSICURARE la massima diffusione del presente atto mediante affissione di apposito avviso di deposito degli elenchi suddetti, oltre che all'Albo Pretorio, ed in tutti i luoghi di affissione pubblica;

DICHIARARE il presente provvedimento immediatamente eseguibile ai sensi e per gli effetti dell'art. 134 comma 4 del D. Lgs. n. 267/2000.

TRASMETTERE la presente deliberazione, in elenco, ai Sigg. Capigruppo consiliari ai sensi dell'art. 125 del T.U.E.L. 18.08.2000,n.267;